

RAPPORT

KENTEKENONDERZOEK TETERINGEN

DUFEC
DATAVERZAMELING & VERWERKING

Poststraat 66, 5038 DH Tilburg
Postbus 3253, 5003 DG Tilburg
www.dufec.nl, www.basec.nl

VERANTWOORDING

Onderzoek: Kentekenonderzoek Teteringen

Datum: Oktober 2021

Versie: Definitief
3-12-2021

Opdrachtgever: Gemeente Breda
Roel van Oirschot

Opdrachtnemer: Dufec
Poststraat 66, 5038DH Tilburg
Postbus 3253, 5003DG Tilburg
013 460 9981
www.dufec.nl, www.basec.nl

Auteur: Hein Vermeeren
hein.vermeeren@dufec.nl

Projectleider: Noury Verwijst
noury.verwijst@dufec.nl

INHOUD

Dataverzameling _____ 3

Dataverwerking _____ 4

Resultaten _____ 8

DATAVERZAMELING

In opdracht van Gemeente Breda heeft onderzoeksbureau Dufec in oktober 2021 een kentekenonderzoek uitgevoerd op vier locaties in Teteringen. Met dit onderzoek krijgt de opdrachtgever inzicht in de herkomsten, bestemmingen en routes van het verkeer door het gebied.

MEETLOCATIES

De kentekenregistraties zijn uitgevoerd op de volgende locaties:

- 1. Oosterhoutseweg (Nieuwe Kadijk - Meulenspie)
- 2. Moleneind (Wildhage - Posthoorn)
- 3. Oosterhoutseweg (Bolderstraat - Tilburgse Baan)
- 4. Hoeveneind (Mortelweg - Stidstraat)

METHODE

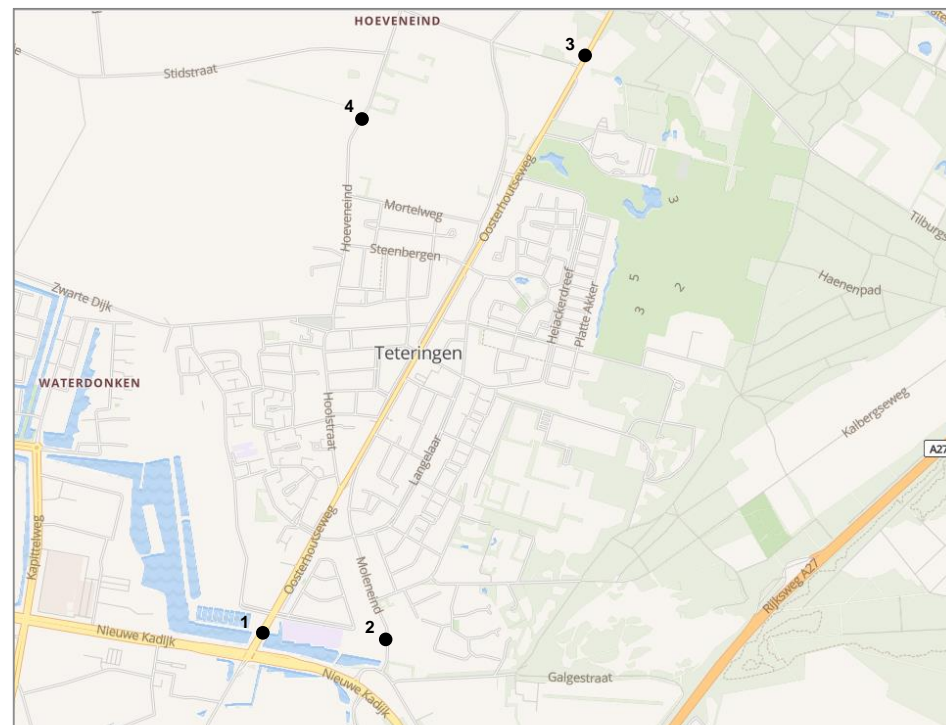
Op de meetlocaties zijn per richting de kentekens met behulp van een infrarood ANPR camera geregistreerd. Hierbij is ook de datum en het tijdstip (uu:mm:ss) vastgelegd. De camera's zijn gericht op de voorzijde van de voertuigen, waardoor motoren en voertuigen zonder kenteken niet worden gedetecteerd. De registraties hebben plaatsgevonden van vrijdag 1 tot en met donderdag 14 oktober 2021.

BIJZONDERHEDEN & REPRESENTATIVITEIT

Er hebben zich geen bijzonderheden voorgedaan die de resultaten hebben beïnvloed.

Tijdens de covid pandemie is de gemiddelde intensiteit lager dan pre-covid. Ten tijde van deze meting (eerste helft oktober 2021) was er echter geen sprake van een lockdown (op 2 november 2021 is de 4^{de} lockdown ingegaan) en waren landelijk de intensiteiten (en files) weer richting het 'oude niveau' aan het gaan.

Ligging meetlocaties



DATAVERWERKING

ROUTES SAMENSTELLEN

De dataverwerking bestaat uit verificatie, validatie en analyse. Tijdens de eerste stap is gekeken of de data van de kentekenregistraties compleet is. Zijn registraties uitgevoerd tijdens alle tijdsintervallen, in alle richtingen en categorieën? In totaal zijn bijna 447.000 kentekens geregistreerd.

Bij de analyse worden de kentekens gekoppeld: gelijke kentekens op posten worden gecombineerd tot een rit van een voertuig. Een post is hierbij een rijrichting op een meetlocatie. Voorafgaand aan het koppelen van de kentekens zijn eerst een aantal controles op volledigheid, vreemde kentekens en dubbelregistraties uitgevoerd. Door de kentekens zonder verdere voorwaarden een eerste keer te koppelen, kan bijvoorbeeld vastgesteld worden of wel in de juiste rijrichting is geregistreerd.

Vervolgens zijn routeparameters bepaald, waarbij per combinatie van posten is aangegeven of doorgaand verkeer van de ene naar de andere post aannemelijk is. Om het doorgaande verkeer nog verder te kunnen onderscheiden van het herkomst- en bestemmingsverkeer zijn acceptabele rijtijden tussen twee posten, inclusief een bandbreedte (minimum en maximum rijtijd) vastgesteld. Als een voertuig op twee posten is geregistreerd, maar de gemeten rijtijd is bijvoorbeeld hoger dan de eerder bepaalde maximum rijtijd, dan wordt aangenomen dat dit voertuig tijdens de rit gestopt is. Dit voertuig maakt dan geen doorgaande rit, maar een bestemmingsrit naar het gebied tussen de twee posten (kordon) en een herkomst-rit vanuit dit gebied. Aangezien de afstand tussen de verschillende meetlocaties varieert en een voertuig door bijvoorbeeld kruispuntvertraging extra rijtijd nodig kan hebben, loopt de maximale rijtijd tussen twee posten uiteen van 8 minuten tot 33 minuten. Bovendien kan de rijtijd sterk variëren gedurende de meetperiode, bijvoorbeeld door filevorming in de spits. Daarom is de minimum en maximum rijtijd ook per tijdsblok bepaald.

Op basis van de routeparameters en de vastgestelde bandbreedtes van rijtijden zijn de kentekens automatisch vergeleken en gekoppeld tot een route: indien identieke kentekens een route kunnen vormen en de rijtijd ligt tussen de minimale en maximale rijtijd dan zijn deze aan elkaar gekoppeld.

CORRECTIES

Bij de registratie van kentekens kunnen fouten zijn gemaakt of kentekens kunnen niet volledig zijn geregistreerd (bijvoorbeeld GB-001-B i.p.v. GD-001-B of GD-001-? i.p.v. GD-001-B). Deze fouten zijn gecorrigeerd en ook gelijkende kentekens worden gekoppeld. Hierbij zijn waargenomen kentekens vergeleken waarvan één van de karakters van elkaar verschilt. De bandbreedte van acceptabele rijtijden is bovendien verkleind om de kans op foutieve koppelingen zo klein mogelijk te houden.

VOERTUIGCATEGORIEËN

Op basis van de sidecode van het kenteken is onderscheid gemaakt naar de volgende voertuigcategorieën:

- Personenauto's
- Lichte bedrijfsvoertuigen <3500 kg
- Zware bedrijfsvoertuigen >3500 kg
- Buitenlandse voertuigen

Op basis van het kenteken kan geen onderscheid worden gemaakt tussen de verkeerskundige klassen 'middelzwaar' en 'zwaar' verkeer. De categorie zware bedrijfsvoertuigen bestaat zowel uit middelzwaar als zwaar verkeer. Buitenlandse voertuigen kunnen niet worden geassocieerd op basis van het kenteken.

HERKOMST

Alle geregistreerde Nederlandse kentekens zijn via RDW verrijkt met de postcode van de kentekenhouders. De herkomst van bestuurders van leasevoertuigen is onbekend. Daarom zijn kentekens met postcodes van veel voorkomende leasemaatschappijen geïdentificeerd en afzonderlijk in de data opgenomen. Hetzelfde geldt voor postcodes van postbussen. Ook dit zijn waarschijnlijk voertuigen van leasemaatschappijen. Op basis van de postcode/plaatsnaam en de ligging ten opzichte van het onderzoeksgebied is het volgende onderscheid gemaakt:

- Breda (uitgesplitst op basis van postcode)
 - Breda-Noord: 4815+4822+4823+4824+4825
 - Breda-Oost: 4816+4817+4826+4827
 - Breda-Zuid: 4834+4835+4836+4837
 - Breda-West: 4812+4822+4823+4824+4825
 - Breda-Centrum: 4811+4818+4849
- Oosterhout (uitgesplitst op basis van postcode)
 - Oosterhout-Zuid: 4904+4903 (-Vlinderwijk)
 - Oosterhout-Midden: 4901+4902 (+Vlinderwijk)
 - Oosterhout-Noord: 4905+4906+4907+4908
- Overige herkomsten (o.a. Etten-Leur, Tilburg en overig, Nederland overig, buitenland)

REISTIJD

De gevormde routes tussen de posten beschikken over tijdstempels op elke gepasseerde locatie. Op basis van deze tijdstempels is de gemiddelde reistijd (in m:ss) tussen de locaties vastgesteld.

TABELLEN OPSTELLEN

Op basis van de gereden routes zijn alle tabellen opgesteld. Het begintijdstip van een rit is bepalend voor de periode waarin deze rit meegeteld wordt. Hierdoor kunnen er kleine verschillen bestaan tussen de waarden in verschillende tabellen.

De resultaten zijn opgenomen in de bijlage met daarbij:

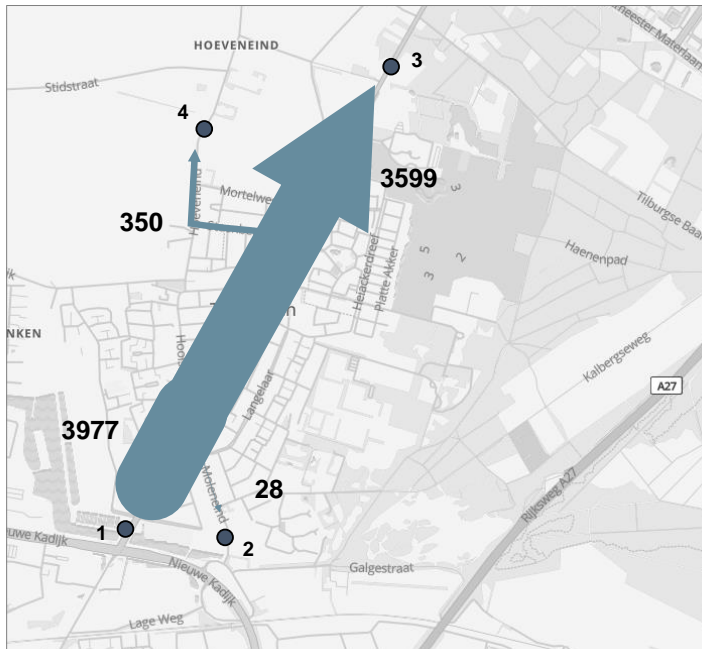
- Herkomst-/bestemmingsmatrices per periode en per categorie
- Reistijd per traject
- Routes per tijdsinterval/uur/periode
- Herkomsten (postcode) bestemmingsverkeer en doorgaand verkeer
- Intensiteiten per tijdsinterval/uur/periode, per richting en per categorie
- Informatie over de locaties en het kordon
- Kaarten en datavisualisatie

ALGEMENE CONCLUSIES

Op basis van het onderzoek kunnen de volgende conclusies worden getrokken.

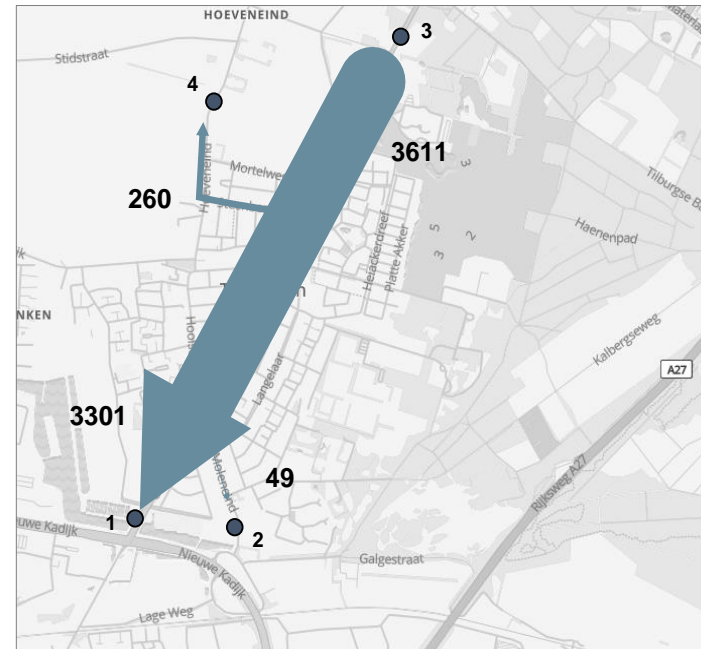
- Op de Oosterhoutseweg ter hoogte van de Nieuwe Kadijk (locatie 1) bestaat het verkeer in noordelijke richting op een gemiddelde werkdag voor 43% uit doorgaand verkeer. Voor het verkeer in zuidelijke richting bedraagt het percentage doorgaand verkeer 42%. Voor beide richtingen samen komt dit neer op gemiddeld 43% doorgaand verkeer.

Doorgaand verkeer thv Nieuwe Kadijk (1) ri. noord - Werkdag




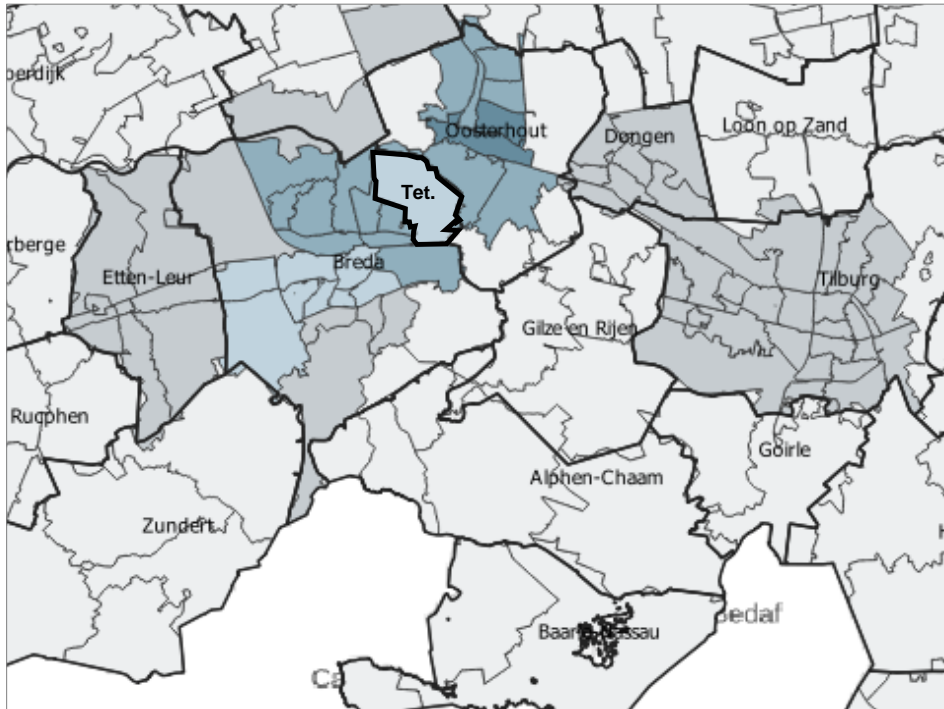
- Op de Oosterhoutseweg ter hoogte van de Tilburgse Baan (locatie 3) bestaat het verkeer in zuidelijke richting op een gemiddelde werkdag voor 65% uit doorgaand verkeer. Voor het verkeer in noordelijke richting bedraagt het percentage doorgaand verkeer 68%. Voor beide richtingen samen komt dit neer op gemiddeld 67% doorgaand verkeer.

Doorgaand verkeer thv Tilburgse Baan (3) ri. zuid - Werkdag

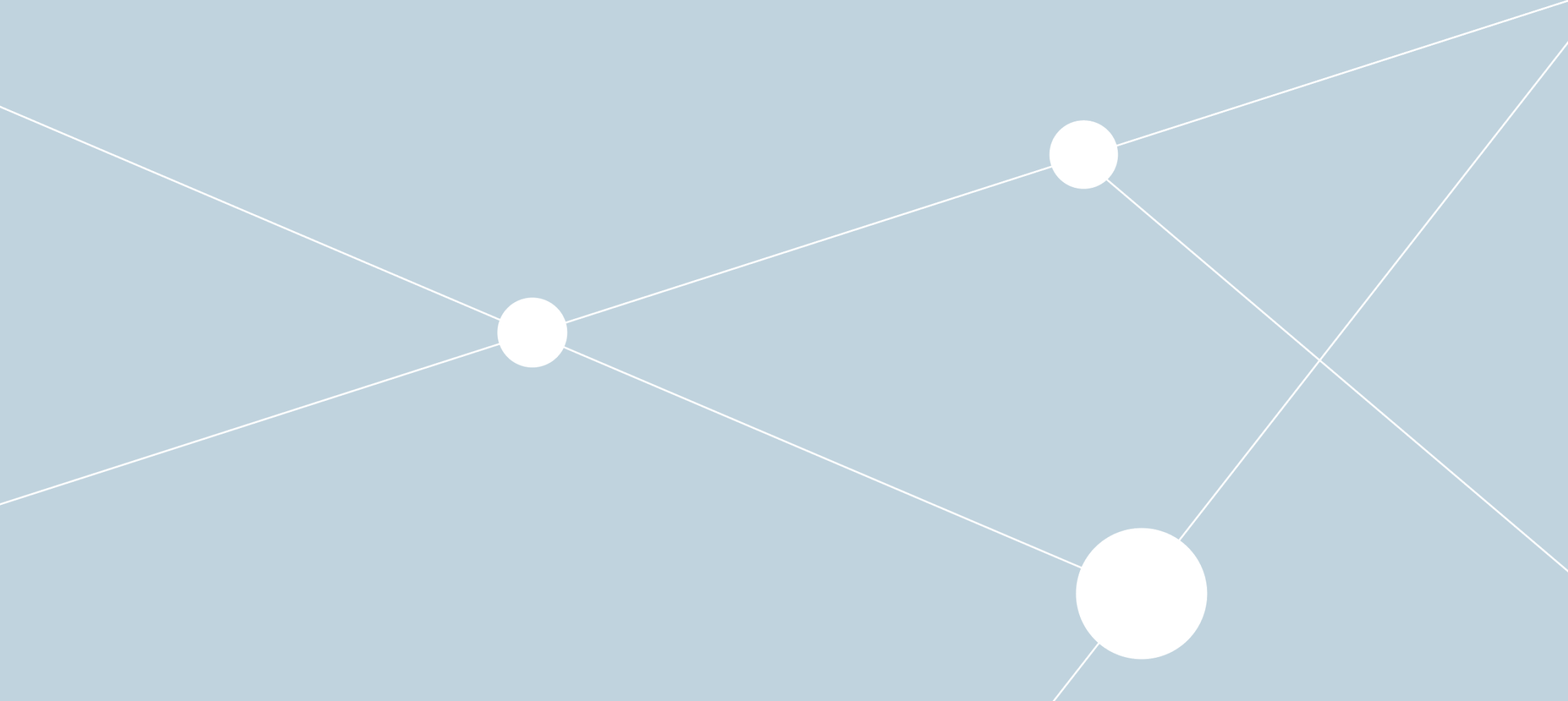


Het meeste doorgaand verkeer door Teteringen komt uit Oosterhout (40%). Als Oosterhout wordt verdeeld in Zuid, midden en noord blijkt ruim 13% uit zuid te komen, 16% uit midden en 8% uit noord. Vanuit Breda komt 27% van het doorgaande verkeer waarin Breda oost met 9% het grootste aandeel heeft.

Herkomst doorgaand verkeer - Werkdag



RESULTATEN



KENTEKENONDERZOEK

Motorvoertuigen

TETERINGEN

Meetlocaties

Onderzoeksgebied

Teteringen

Meting

Meetperiode: vr 1 t/m do 14 oktober 2021

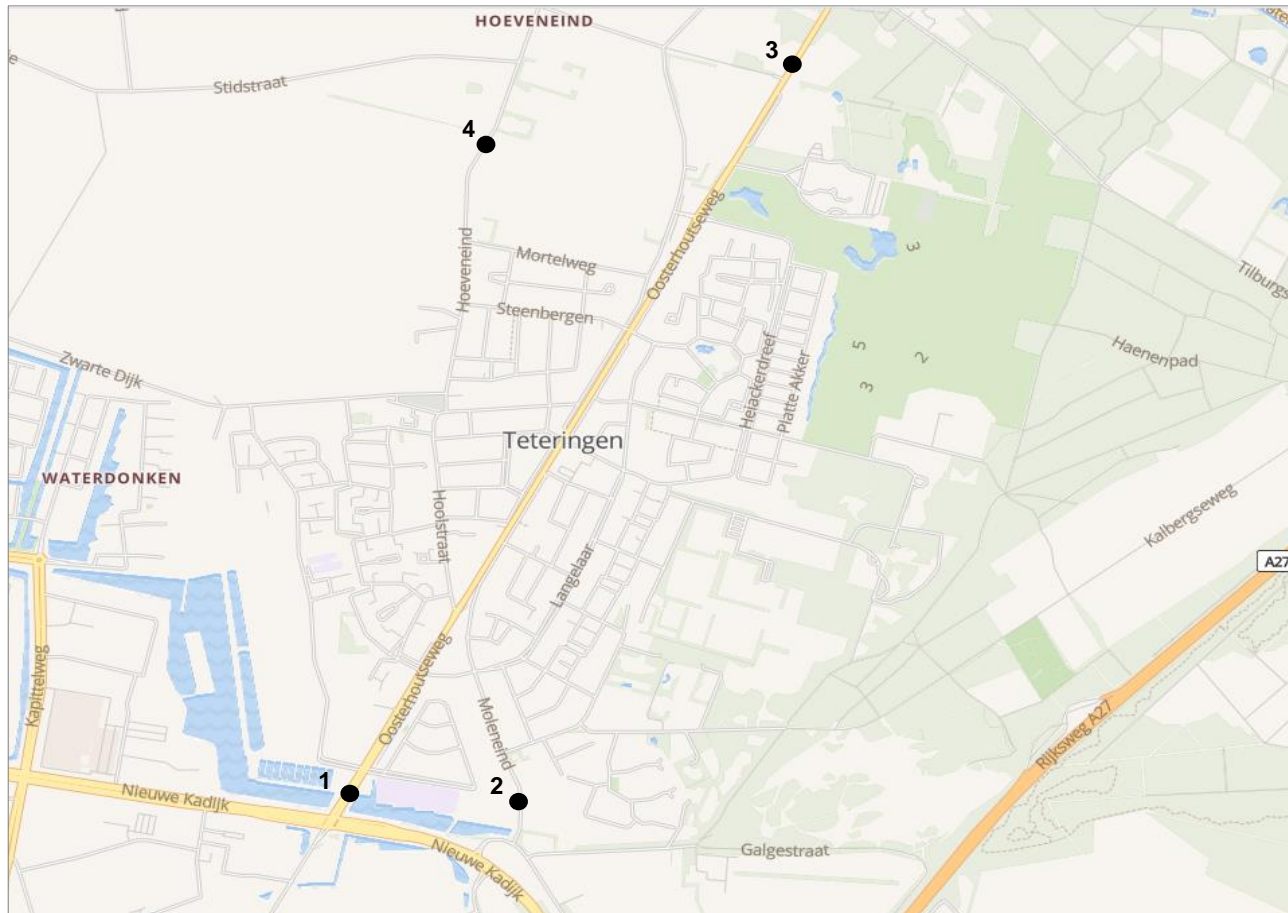
Methodiek: Kentekenregistratie met anpr camera

In opdracht van: Gemeente Breda

Uitgevoerd door: Dufec

Locaties

1. Oosterhoutseweg (Nieuwe Kadijk - Meulenspie)
2. Moleneind (Wildhage - Posthoorn)
3. Oosterhoutseweg (Bolderstraat - Tilburgse Baan)
4. Hoeveneind (Mortelweg - Stidstraat)



KENTEKENONDERZOEK

Motorvoertuigen

TETERINGEN

HB-matrix

Onderzoeksgebied

Teteringen

Meting

Meetperiode: vr 1 t/m do 14 oktober 2021

Methodiek: Kentekenregistratie met anpr camera

In opdracht van: Gemeente Breda

Uitgevoerd door: Dufec

Locaties

1. Oosterhoutseweg (Nieuwe Kadijk - Meulenspie)
2. Moleneind (Wildhage - Posthoorn)
3. Oosterhoutseweg (Bolderstraat - Tilburgse Baan)
4. Hoeveneind (Mortelweg - Stidstraat)

WERKDAG - TOTAAL

	Naar	1	2	3	4	Teteringen	Tot	Door
Van								
1 Oosterhoutseweg			28	3599	350	5204	9181	3977
2 Moleneind		40		51	19	988	1098	109
3 Oosterhoutseweg		3301	49		260	1937	5547	3611
4 Hoeveneind		390	10	324		501	1225	724
Teteringen		5201	1046	1878	454			
Totaal		8932	1134	5851	1082			
Doorgaand		3731	88	3974	629			

Ingaand		Uitgaand		Totaal
Door	Best	Door	Herk	Door
43%	57%	42%	58%	43%
10%	90%	8%	92%	9%
65%	35%	68%	32%	67%
59%	41%	58%	42%	59%

WERKDAG - OCHTENDSPITS (7-9u)

	Naar	1	2	3	4	Teteringen	Tot	Door
Van								
1 Oosterhoutseweg			6	396	34	631	1067	436
2 Moleneind		4		5	2	76	87	11
3 Oosterhoutseweg		529	20		37	224	809	586
4 Hoeveneind		67	4	39		72	182	110
Teteringen		828	306	284	81			
Totaal		1428	336	723	154			
Doorgaand		600	30	440	73			

Ingaand		Uitgaand		Totaal
Door	Best	Door	Herk	Door
41%	59%	42%	58%	42%
13%	87%	9%	91%	10%
72%	28%	61%	39%	67%
61%	39%	47%	53%	55%

WERKDAG - AVONDSPITS (16-18u)

	Naar	1	2	3	4	Teteringen	Tot	Door
Van								
1 Oosterhoutseweg			5	717	79	926	1726	801
2 Moleneind		9		16	8	244	276	32
3 Oosterhoutseweg		498	7		52	373	930	557
4 Hoeveneind		61	1	75		109	246	137
Teteringen		700	119	300	75			
Totaal		1268	131	1108	213			
Doorgaand		568	13	808	138			

Ingaand		Uitgaand		Totaal
Door	Best	Door	Herk	Door
46%	54%	45%	55%	46%
12%	88%	10%	90%	11%
60%	40%	73%	27%	67%
56%	44%	65%	35%	60%

KENTEKENONDERZOEK

Motorvoertuigen

TETERINGEN

HB-matrix

Onderzoeksgebied

Teteringen

Meting

Meetperiode: vr 1 t/m do 14 oktober 2021

Methodiek: Kentekenregistratie met anpr camera

In opdracht van: Gemeente Breda

Uitgevoerd door: Dufec

Locaties

1. Oosterhoutseweg (Nieuwe Kadijk - Meulenspie)
2. Moleneind (Wildhage - Posthoorn)
3. Oosterhoutseweg (Bolderstraat - Tilburgse Baan)
4. Hoeveneind (Mortelweg - Stidstraat)

ZATERDAG - TOTAAL

	Naar	1	2	3	4	Teteringen	Tot	Door
Van								
1 Oosterhoutseweg			35	3190	319	4620	8163	3543
2 Moleneind		41		29	11	908	988	80
3 Oosterhoutseweg		3082	25		230	1703	5039	3336
4 Hoeveneind		380	5	266		399	1050	651
Teteringen		4678	854	1710	381			
Totaal		8181	918	5194	940			
Doorgaand		3503	64	3484	559			

Ingaand		Uitgaand		Totaal
Door	Best	Door	Herk	Door
43%	57%	43%	57%	43%
8%	92%	7%	93%	8%
66%	34%	67%	33%	67%
62%	38%	59%	41%	61%

ZATERDAG - DAG (7-19u)

	Naar	1	2	3	4	Teteringen	Tot	Door
Van								
1 Oosterhoutseweg			30	2514	281	3766	6589	2824
2 Moleneind		36		26	10	767	838	72
3 Oosterhoutseweg		2406	23		209	1475	4112	2638
4 Hoeveneind		285	5	231		350	869	520
Teteringen		3910	776	1499	345			
Totaal		6636	833	4269	844			
Doorgaand		2726	57	2770	499			

Ingaand		Uitgaand		Totaal
Door	Best	Door	Herk	Door
43%	57%	41%	59%	42%
9%	91%	7%	93%	8%
64%	36%	65%	35%	65%
60%	40%	59%	41%	59%

ZATERDAG - AVOND (19-23u)

	Naar	1	2	3	4	Teteringen	Tot	Door
Van								
1 Oosterhoutseweg			3	423	25	575	1026	451
2 Moleneind		3		3	1	89	94	6
3 Oosterhoutseweg		464	1		12	155	632	477
4 Hoeveneind		75	1	27		38	140	102
Teteringen		537	57	162	26			
Totaal		1078	61	615	64			
Doorgaand		541	5	453	38			

Ingaand		Uitgaand		Totaal
Door	Best	Door	Herk	Door
44%	56%	50%	50%	47%
6%	94%	7%	93%	6%
75%	25%	74%	26%	75%
73%	27%	59%	41%	69%

KENTEKENONDERZOEK

Motorvoertuigen

TETERINGEN

HB-matrix

Onderzoeksgebied

Teteringen

Meting

Meetperiode: vr 1 t/m do 14 oktober 2021

Methodiek: Kentekenregistratie met anpr camera

In opdracht van: Gemeente Breda

Uitgevoerd door: Dufec

Locaties

1. Oosterhoutseweg (Nieuwe Kadijk - Meulenspie)
2. Moleneind (Wildhage - Posthoorn)
3. Oosterhoutseweg (Bolderstraat - Tilburgse Baan)
4. Hoeveneind (Mortelweg - Stidstraat)

ZONDAG - TOTAAL

	Naar	1	2	3	4	Teteringen	Tot	Door
Van								
1 Oosterhoutseweg			17	2449	270	3490	6226	2736
2 Moleneind		30		27	7	689	753	64
3 Oosterhoutseweg		2392	10		161	1201	3763	2562
4 Hoeveneind		335	3	176		298	811	513
Teteringen		3464	639	1188	272			
Totaal		6220	669	3839	710			
Doorgaand		2756	30	2651	438			

Ingaand		Uitgaand		Totaal
Door	Best	Door	Herk	Door
44%	56%	44%	56%	44%
9%	91%	4%	96%	7%
68%	32%	69%	31%	69%
63%	37%	62%	38%	63%

ZONDAG - DAG (7-19u)

	Naar	1	2	3	4	Teteringen	Tot	Door
Van								
1 Oosterhoutseweg			12	1837	236	2736	4820	2084
2 Moleneind		20		23	7	547	597	50
3 Oosterhoutseweg		1843	8		142	980	2972	1992
4 Hoeveneind		262	3	152		256	673	417
Teteringen		2799	556	1001	242			
Totaal		4923	579	3012	626			
Doorgaand		2124	23	2012	384			

Ingaand		Uitgaand		Totaal
Door	Best	Door	Herk	Door
43%	57%	43%	57%	43%
8%	92%	4%	96%	6%
67%	33%	67%	33%	67%
62%	38%	61%	39%	62%

ZONDAG - AVOND (19-23u)

	Naar	1	2	3	4	Teteringen	Tot	Door
Van								
1 Oosterhoutseweg			3	398	24	516	941	425
2 Moleneind		6		3	0	103	112	9
3 Oosterhoutseweg		383	2		11	163	558	396
4 Hoeveneind		64	0	18		33	115	82
Teteringen		488	67	149	23			
Totaal		940	72	568	58			
Doorgaand		453	5	419	35			

Ingaand		Uitgaand		Totaal
Door	Best	Door	Herk	Door
45%	55%	48%	52%	47%
8%	92%	7%	93%	8%
71%	29%	74%	26%	72%
72%	28%	60%	40%	68%

KENTEKENONDERZOEK

Motorvoertuigen

TETERINGEN

HB-matrix

Onderzoeksgebied

Teteringen

Meting

Meetperiode: vr 1 t/m do 14 oktober 2021

Methodiek: Kentekenregistratie met anpr camera

In opdracht van: Gemeente Breda

Uitgevoerd door: Dufec

Locaties

1. Oosterhoutseweg (Nieuwe Kadijk - Meulenspie)
2. Moleneind (Wildhage - Posthoorn)
3. Oosterhoutseweg (Bolderstraat - Tilburgse Baan)
4. Hoeveneind (Mortelweg - Stidstraat)

Voertuigclassificatie

P = Personenauto's

L = Lichte bedrijfsvoertuigen (<3500 kg)

Z = Zware bedrijfsvoertuigen (>3500 kg)

Buit = Buitenlandse voertuigen

WERKDAG - PERSONENAUTO'S

Van	Naar					Teteringen	Tot	Door
		1	2	3	4			
1	Oosterhoutseweg		24	3029	284	4563	7900	3337
2	Moleneind	33		44	16	889	982	93
3	Oosterhoutseweg	2874	45		222	1656	4797	3142
4	Hoeveneind	319	8	270		425	1022	597
Teteringen		4559	953	1702	387			
Totaal		7785	1030	5045	909			
Doorgaand		3226	77	3344	523			

Ingaand		Uitgaand		Totaal
Door	Best	Door	Herk	Door
42%	58%	41%	59%	42%
9%	91%	7%	93%	8%
65%	35%	66%	34%	66%
58%	42%	57%	43%	58%

WERKDAG - LICHTE BEDRIJFSVRTG

Van	Naar					Teteringen	Tot	Door
		1	2	3	4			
1	Oosterhoutseweg		3	362	46	505	916	411
2	Moleneind	6		5	3	87	101	14
3	Oosterhoutseweg	342	4		31	134	511	377
4	Hoeveneind	49	2	45		68	164	97
Teteringen		509	82	139	60			
Totaal		906	91	551	140			
Doorgaand		397	9	412	80			

Ingaand		Uitgaand		Totaal
Door	Best	Door	Herk	Door
45%	55%	44%	56%	44%
14%	86%	10%	90%	12%
74%	26%	75%	25%	74%
59%	41%	57%	43%	58%

WERKDAG - ZWARE BEDRIJFSVRTG

Van	Naar					Teteringen	Tot	Door
		1	2	3	4			
1	Oosterhoutseweg		0	146	5	58	208	151
2	Moleneind	0		0	0	3	3	1
3	Oosterhoutseweg	37	0		5	131	173	42
4	Hoeveneind	7	0	5		5	17	13
Teteringen		58	2	24	4			
Totaal		103	2	175	14			
Doorgaand		45	0	151	9			

Ingaand		Uitgaand		Totaal
Door	Best	Door	Herk	Door
72%	28%	44%	56%	63%
15%	85%	19%	81%	17%
24%	76%	86%	14%	55%
74%	26%	69%	31%	72%

WERKDAG - BUITENLANDSE VRTG

Van	Naar					Teteringen	Tot	Door
		1	2	3	4			
1	Oosterhoutseweg		1	63	14	78	156	79
2	Moleneind	1		1	1	9	11	2
3	Oosterhoutseweg	48	0		2	16	66	51
4	Hoeveneind	15	0	3		4	22	18
Teteringen		75	9	13	3			
Totaal		139	11	80	20			
Doorgaand		64	2	67	17			

Ingaand		Uitgaand		Totaal
Door	Best	Door	Herk	Door
50%	50%	46%	54%	48%
16%	84%	14%	86%	15%
76%	24%	84%	16%	80%
82%	18%	86%	14%	84%

KENTEKENONDERZOEK

Motorvoertuigen

TETERINGEN

Verkeersstromen vanuit Oosterhoutseweg (1)

STROMEN ALLE DAGEN - TOTAAL

Onderzoeksgebied

Teteringen

Meting

Meetperiode: vr 1 t/m do 14 oktober 2021

Methodiek: Kentekenregistratie met anpr camera

In opdracht van: Gemeente Breda

Uitgevoerd door: Dufec

Locaties

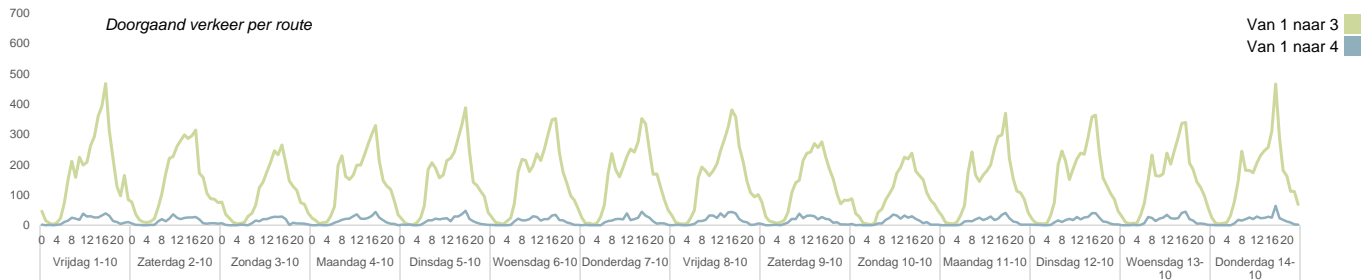
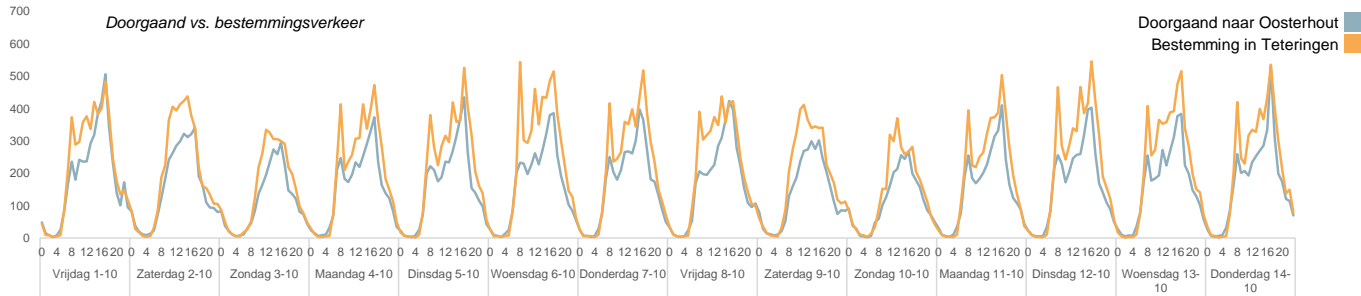
1. Oosterhoutseweg (Nieuwe Kadijk - Meulenspie)
2. Moleneind (Wildhage - Posthoorn)
3. Oosterhoutseweg (Bolderstraat - Tilburgse Baan)
4. Hoeveneind (Mortelweg - Stidstraat)

Opmerking

Alleen doorgaand verkeer door Teteringen is in de tabellen weergegeven.

Dag	Van Naar	Verkeer per route			Totaal vanuit Oosterhoutseweg (1)	Type verkeer		Doorgaand	
		3	4	Teteringen		Bestemming in Teteringen	Bestemming naar Oosterhout	naar Oosterhout	
Vrijdag	1-10	4103	397	5308	9808	5308	54%	4500	46%
Zaterdag	2-10	3380	312	4708	8400	4708	56%	3692	44%
Zondag	3-10	2474	244	3534	6252	3534	57%	2718	43%
Maandag	4-10	3299	351	4863	8513	4863	57%	3650	43%
Dinsdag	5-10	3475	338	5090	8903	5090	57%	3813	43%
Woensdag	6-10	3618	316	5723	9657	5723	59%	3934	41%
Donderdag	7-10	3607	333	5171	9111	5171	57%	3940	43%
Vrijdag	8-10	3705	383	5168	9256	5168	56%	4088	44%
Zaterdag	9-10	2999	326	4531	7856	4531	58%	3325	42%
Zondag	10-10	2423	296	3446	6165	3446	56%	2719	44%
Maandag	11-10	3360	318	4804	8482	4804	57%	3678	43%
Dinsdag	12-10	3608	334	5396	9338	5396	58%	3942	42%
Woensdag	13-10	3497	360	5283	9140	5283	58%	3857	42%
Donderdag	14-10	3722	366	5232	9320	5232	56%	4088	44%
Werkdag		3599	350	5204	9153	5204	57%	3949	43%
Weekdag		3376	334	4876	8586	4876	57%	3710	43%

STROMEN ALLE DAGEN - PER UUR



KENTEKENONDERZOEK

Motorvoertuigen

TETERINGEN

Verkeersstromen vanuit Oosterhoutseweg (3)

STROMEN ALLE DAGEN - TOTAAL

Onderzoeksgebied

Teteringen

Meting

Meetperiode: vr 1 t/m do 14 oktober 2021
 Methodiek: Kentekenregistratie met anpr camera
 In opdracht van: Gemeente Breda
 Uitgevoerd door: Dufec

Locaties

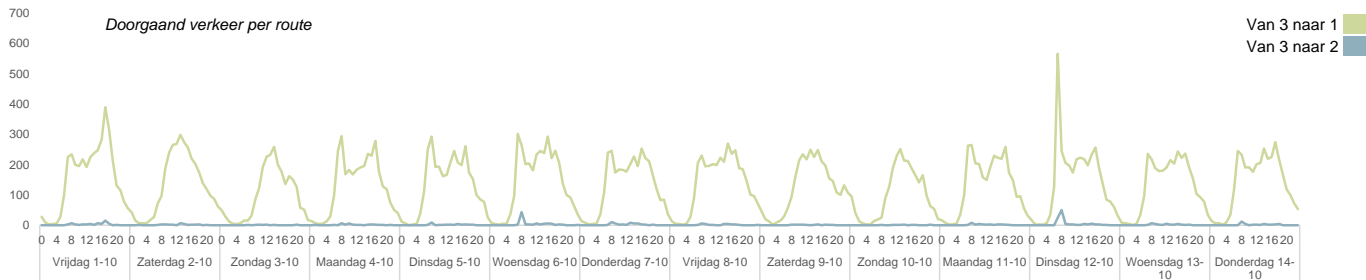
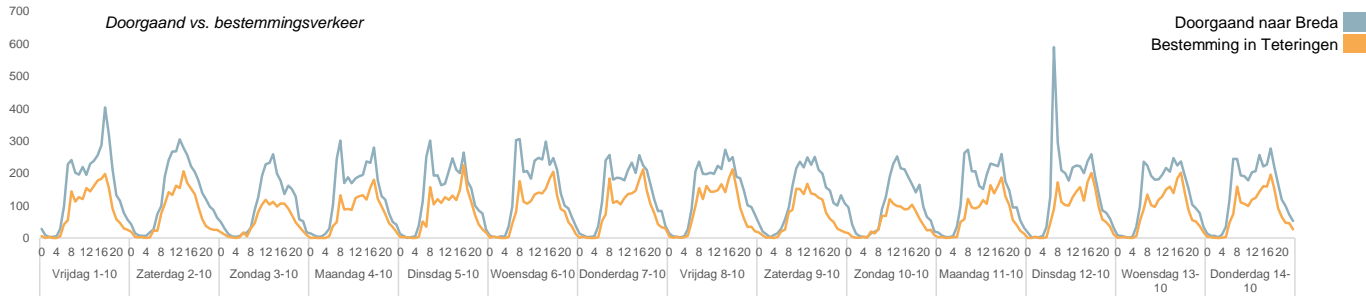
1. Oosterhoutseweg (Nieuwe Kadijk - Meulenspie)
2. Moleneind (Wildhage - Posthoorn)
3. Oosterhoutseweg (Bolderstraat - Tilburgse Baan)
4. Hoeveneind (Mortelweg - Stidstraat)

Opmerking

Alleen doorgaand verkeer door Teteringen is in de tabellen weergegeven.

Dag	Van Naar	Verkeer per route			Totaal	Type verkeer		Doorgaand	
		Oosterhoutseweg (3)				Bestemming	naar Oosterhout		
		1	2	Teteringen	vanuit Oosterhoutseweg (3)	in Teteringen			
Vrijdag	1-10	3726	57	2036	5819	2036	35%	3783	65%
Zaterdag	2-10	3180	32	1781	4993	1781	36%	3212	64%
Zondag	3-10	2362	10	1235	3607	1235	34%	2372	66%
Maandag	4-10	3126	31	1718	4875	1718	35%	3157	65%
Dinsdag	5-10	3164	30	1871	5065	1871	37%	3194	63%
Woensdag	6-10	3412	85	1995	5492	1995	36%	3497	64%
Donderdag	7-10	3180	51	2013	5244	2013	38%	3231	62%
Vrijdag	8-10	3341	29	2141	5511	2141	39%	3370	61%
Zaterdag	9-10	2984	17	1624	4625	1624	35%	3001	65%
Zondag	10-10	2421	10	1167	3598	1167	32%	2431	68%
Maandag	11-10	3127	33	1755	4915	1755	36%	3160	64%
Dinsdag	12-10	3497	107	1948	5552	1948	35%	3604	65%
Woensdag	13-10	3113	33	1953	5099	1953	38%	3146	62%
Donderdag	14-10	3327	36	1935	5298	1935	37%	3363	63%
Werkdag		3301	49	1937	5287	1937	37%	3351	63%
Weekdag		3140	40	1798	4978	1798	36%	3180	64%

STROMEN ALLE DAGEN - PER UUR



KENTEKENONDERZOEK

Motorvoertuigen

TETERINGEN

Routes

WERKDAG - TOTAAL																										
Route	0u	1u	2u	3u	4u	5u	6u	7u	8u	9u	10u	11u	12u	13u	14u	15u	16u	17u	18u	19u	20u	21u	22u	23u	Totaal	
Onderzoeksgebied																										
Teteringen																										
Meting																										
Meetperiode: vr 1 t/m do 14 oktober 2021																										
Methodiek: Kentekenregistratie met anpr camera																										
In opdracht van: Gemeente Breda																										
Uitgevoerd door: Dufec																										
Locaties																										
1. Oosterhoutseweg (Nieuwe Kadijk - Meulenspie)	01-Noord	28	8	5	3	4	9	85	211	421	263	258	304	348	334	415	373	422	504	381	287	200	147	125	70	5204
2. Moleneind (Wildhage - Posthoorn)	01-Noord - 02-Zuid	0	0	0	0	0	0	1	2	5	1	2	2	2	2	2	2	2	3	1	1	1	1	1	0	28
3. Oosterhoutseweg (Bolderstraat - Tilburgse Baan)	01-Noord - 03-Noord	28	10	5	5	8	29	67	171	225	181	167	179	212	226	252	294	341	376	246	173	139	110	98	58	3599
4. Hoeveneind (Mortelweg - Stidstraat)	01-Noord - 04-Noord	1	0	1	0	0	1	9	17	17	19	23	25	29	23	23	27	36	43	23	14	9	5	4	3	350
	01-Zuid	17	5	5	4	13	48	136	333	495	305	295	295	357	340	409	390	354	346	317	284	177	128	98	51	5201
	02-Noord	4	1	0	0	0	0	4	27	49	43	43	52	64	64	70	80	105	139	85	57	38	31	20	12	988
	02-Noord - 01-Zuid	0	0	0	0	0	0	1	3	2	2	2	3	2	3	4	4	5	4	2	2	1	0	0	0	40
	02-Noord - 03-Noord	0	0	0	0	0	0	1	2	3	3	3	4	3	2	3	4	7	9	4	2	1	0	1	0	51
	02-Noord - 04-Noord	0	0	0	0	0	0	1	1	0	1	1	1	1	1	1	2	4	4	1	1	0	0	0	0	19
	02-Zuid	1	0	0	0	0	3	19	114	193	81	58	55	59	67	64	61	60	59	61	50	23	10	8	3	1046
	03-Noord	4	1	1	1	3	15	42	109	175	105	101	113	133	129	142	149	150	150	123	93	56	38	28	17	1878
	03-Zuid	2	2	2	0	1	4	47	70	153	106	111	109	129	134	149	141	172	202	144	96	66	45	33	19	1937
	03-Zuid - 01-Zuid	14	6	3	3	6	33	105	277	252	192	192	180	191	213	225	233	232	267	204	158	112	91	71	42	3301
	03-Zuid - 02-Zuid	0	0	0	0	0	0	4	16	3	2	2	2	3	3	4	3	4	2	1	0	0	0	0	0	49
	03-Zuid - 04-Noord	0	0	0	0	1	2	7	17	20	18	19	16	17	14	17	19	24	28	17	9	7	5	3	1	260
	04-Noord	1	0	0	0	1	4	15	35	46	24	25	26	30	30	35	32	38	38	31	17	12	8	6	3	454
	04-Zuid	1	0	0	0	0	8	25	47	22	22	26	30	32	41	38	49	60	39	25	15	9	7	4	501	
	04-Zuid - 01-Zuid	1	0	0	0	0	2	8	36	31	20	22	21	19	22	27	32	33	28	24	16	17	15	12	5	390
	04-Zuid - 02-Zuid	0	0	0	0	0	0	0	4	0	0	0	0	1	1	1	1	0	1	0	0	0	0	0	0	10
	04-Zuid - 03-Noord	1	0	0	0	0	2	4	17	23	17	15	18	22	19	22	27	37	38	25	16	8	7	4	3	324

KENTEKENONDERZOEK

Motorvoertuigen

TETERINGEN

Herkomst verkeer buitenkordon

DOORGAAND VERKEER - WERKDAG							
Ingaand bij		1	2	3	4	Totaal	
Herkomst		Ooster- houtseweg	Moleneind	Ooster- houtseweg	Hoevensind	abs	proc
Teteringen		89	9	65	57	219	3%
Breda							
Breda_Noord		217	3	231	28	479	6%
Breda_Oost		385	15	356	42	798	9%
Breda_Zuid		45	3	40	16	104	1%
Breda_West		133	3	127	11	275	3%
Breda_Centrum		120	4	112	18	254	3%
Prinsenbeek		44	1	46	3	94	1%
Bavel		31	3	26	14	74	1%
Oosterhout							
Oosterhout_Noord		348	4	326	20	698	8%
Oosterhout_Midden		690	6	641	50	1386	16%
Oosterhout_Zuid		528	6	530	68	1132	13%
Oosteind		6	0	6	3	15	0%
Den Hout		36	0	5	32	73	1%
Dorst		16	2	14	12	44	1%
Regio							
Etten-Leur		68	2	68	3	141	2%
Tilburg		36	2	26	21	86	1%
Terheijden		24	2	46	47	118	1%
Made		47	4	22	37	110	1%
Dongen		42	1	43	8	94	1%
Rijen		18	1	23	12	54	1%
Overige							
Noord-Brabant overig		324	14	280	90	708	8%
Utrecht Overig		17	1	17	4	38	0%
Zuid-Holland overig		68	3	68	16	155	2%
Nederland overig		91	3	83	23	200	2%
Buitenlands		79	2	51	18	149	2%
Lease/Onbekend		477	17	358	73	924	11%
Totaal		3977	109	3611	724	8421	100%

Onderzoeksgebied

Teteringen

Meting

Meetperiode: vr 1 t/m do 14 oktober 2021

Methodiek: Kentekenregistratie met anpr camera

In opdracht van: Gemeente Breda

Uitgevoerd door: Dufec

Locaties

1. Oosterhoutseweg (Nieuwe Kadijk - Meulenspie)

2. Moleneind (Wildhage - Posthoorn)

3. Oosterhoutseweg (Bolderstraat - Tilburgse Baan)

4. Hoevensind (Mortelweg - Stidstraat)

Opmerking

De herkomsten van de regionale voertuigen zijn per gemeente gepresenteerd.

BESTEMMINGSVERKEER - WERKDAG							
Ingaand bij		1	2	3	4	Totaal	
Herkomst		Ooster- houtseweg	Moleneind	Ooster- houtseweg	Hoevensind	abs	proc
Teteringen		1922	509	673	220	3325	39%
Breda							
Breda_Noord		226	14	14	10	264	3%
Breda_Oost		620	68	31	9	728	8%
Breda_Zuid		117	20	10	3	150	2%
Breda_West		178	19	11	4	212	2%
Breda_Centrum		182	18	17	4	222	3%
Prinsenbeek		56	4	3	1	64	1%
Bavel		73	17	5	3	99	1%
Oosterhout							
Oosterhout_Noord		38	5	149	8	199	2%
Oosterhout_Midden		37	5	189	4	235	3%
Oosterhout_Zuid		36	7	174	12	228	3%
Oosteind		2	0	7	1	10	0%
Den Hout		4	0	3	15	22	0%
Dorst		29	14	10	1	53	1%
Regio							
Etten-Leur		97	5	6	2	109	1%
Tilburg		53	9	13	3	77	1%
Terheijden		25	2	7	36	70	1%
Made		12	2	15	37	65	1%
Dongen		24	5	36	1	66	1%
Rijen		26	5	23	2	55	1%
Overige							
Noord-Brabant overig		441	61	148	45	694	8%
Utrecht Overig		30	5	12	2	48	1%
Zuid-Holland overig		131	18	32	13	194	2%
Nederland overig		126	19	47	8	200	2%
Buitenlands		78	9	16	4	106	1%
Lease/Onbekend		643	150	286	56	1135	13%
Totaal		5204	988	1937	501	8629	100%

KENTEKENONDERZOEK

Motorvoertuigen

TETERINGEN

Herkomst verkeer buitenkordon

DOORGAAND VERKEER (1 -> 3 & 3 ->1) - WERKDAG

Onderzoeksgebied

Teteringen

Meting

Meetperiode: vr 1 t/m do 14 oktober 2021

Methodiek: Kentekenregistratie met anpr camera

In opdracht van: Gemeente Breda

Uitgevoerd door: Dufec

Locaties

1. Oosterhoutseweg (Nieuwe Kadijk - Meulenspie)
2. Moleneind (Wildhage - Posthoorn)
3. Oosterhoutseweg (Bolderstraat - Tilburgse Baan)
4. Hoevensend (Mortelweg - Stidstraat)

Opmerking

De herkomsten van de regionale voertuigen zijn per gemeente gepresenteerd.

		Ingaand bij	1	3	Totaal	
Herkomst	Uitgaan bij	3	1	abs	proc	
Breda	Teteringen	47	44	91	1%	
	Breda_Noord	211	218	429	6%	
	Breda_Oost	347	348	695	10%	
	Breda_Zuid	32	38	70	1%	
	Breda_West	128	125	252	4%	
	Breda_Centrum	105	109	213	3%	
	Prinsenbeek	42	44	86	1%	
	Bavel	22	25	47	1%	
Oosterhout	Oosterhout_Noord	344	311	655	9%	
	Oosterhout_Midden	684	599	1283	19%	
	Oosterhout_Zuid	517	480	996	14%	
	Oosteind	5	5	10	0%	
	Den Hout	8	4	12	0%	
	Dorst	10	9	19	0%	
Regio	Etten-Leur	66	67	133	2%	
	Tilburg	21	22	43	1%	
	Terheijden	10	14	23	0%	
	Made	18	17	35	1%	
	Dongen	41	38	78	1%	
	Rijen	16	15	31	0%	
Overige	Noord-Brabant overig	271	253	524	8%	
	Utrecht Overig	15	15	30	0%	
	Zuid-Holland overig	61	59	120	2%	
	Nederland overig	81	73	154	2%	
Buitenlands	63	48	112	2%		
Lease/Onbekend	436	326	762	11%		
Totaal		3599	3301	6901	100%	

KENTEKENONDERZOEK

Motorvoertuigen

TETERINGEN

Gemiddelde reistijd - Dag/uur

1. OOSTERHOUTSEWEG -> 3. OOSTERHOUTSEWEG (DOORGAAND RI. OOSTERHOUT)

Onderzoeksgebied
Teteringen

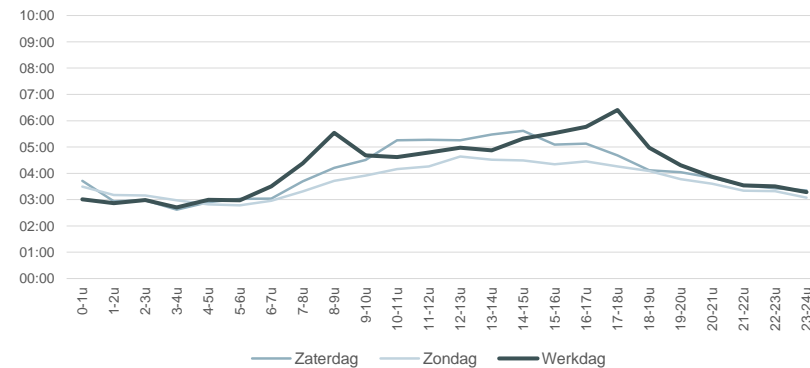
Meting
Meetperiode: vr 1 t/m do 14 oktober 2021
Methodiek: Kentekenregistratie met anpr camera
In opdracht van: Gemeente Breda
Uitgevoerd door: Dufec

Locaties
1. Oosterhoutseweg (Nieuwe Kadijk - Meulenspie)
2. Moleneind (Wildhage - Posthoorn)
3. Oosterhoutseweg (Bolderstraat - Tilburgse Baan)
4. Hoeveneind (Mortelweg - Stidstraat)

Opmerking
Reistijden zijn weergegeven in minuten (mm:ss).

Uur	Vr	Za	Zo	Ma	Di	Wo	Do	Vr	Za	Zo	Ma	Di	Wo	Do	Gemiddelde		
	1-10	2-10	3-10	4-10	5-10	6-10	7-10	8-10	9-10	10-10	11-10	12-10	13-10	14-10	Werkdag	Zaterdag	Zondag
00:00 - 01:00	03:06	03:50	03:40	02:47	02:43	03:20	02:52	03:12	03:36	03:21	02:48	03:14	03:00	02:59	03:01	03:43	03:29
01:00 - 02:00	02:36	03:10	03:16	02:47	02:32	02:34	02:41	03:31	02:39	03:06	02:39	02:53	02:36	04:12	02:52	02:56	03:11
02:00 - 03:00	02:41	02:52	03:12	02:31	03:23	03:02	04:29	02:37	03:07	03:07	02:30	02:27	02:52	03:08	02:59	02:59	03:09
03:00 - 04:00	02:25	02:38	02:32	03:15	03:06	02:39	02:22	02:31	02:36	03:35	02:46	02:36	02:38	02:25	02:42	02:37	02:58
04:00 - 05:00	03:24	02:40	02:42	03:50	02:53	02:53	02:30	02:49	03:12	02:57	02:41	02:52	02:51	03:01	03:00	02:54	02:49
05:00 - 06:00	02:54	02:53	02:49	02:56	02:54	03:07	03:00	02:57	03:13	02:40	03:00	03:00	02:55	03:00	02:58	03:02	02:47
06:00 - 07:00	03:26	03:10	02:56	03:30	03:28	03:37	03:30	03:40	02:53	03:00	03:21	03:28	03:32	03:32	03:30	03:02	02:57
07:00 - 08:00	04:06	03:34	03:31	04:19	04:16	04:31	04:25	04:23	03:52	03:10	04:10	04:45	04:22	04:30	04:23	03:42	03:19
08:00 - 09:00	05:12	04:30	03:57	05:28	05:16	05:56	05:43	05:18	03:56	03:33	05:18	06:45	05:01	05:18	05:32	04:13	03:43
09:00 - 10:00	04:37	04:28	03:59	04:33	04:46	04:38	04:33	04:54	04:34	03:51	04:47	04:47	04:33	04:38	04:41	04:30	03:55
10:00 - 11:00	05:08	05:15	04:06	04:27	04:27	04:40	04:39	04:39	05:16	04:14	04:02	04:49	04:40	04:23	04:37	05:16	04:10
11:00 - 12:00	05:20	05:15	04:13	04:31	04:35	04:35	04:47	04:59	05:19	04:18	04:21	04:47	05:10	04:46	04:47	05:17	04:15
12:00 - 13:00	04:53	05:10	04:44	04:54	04:50	05:40	05:16	05:00	05:21	04:32	04:47	04:53	04:50	04:37	04:59	05:15	04:38
13:00 - 14:00	05:09	05:35	04:33	04:37	04:30	04:49	05:09	05:07	05:20	04:28	04:40	04:50	04:57	04:49	04:53	05:28	04:31
14:00 - 15:00	05:49	05:58	04:22	05:00	05:02	05:38	05:29	05:34	05:13	04:38	04:50	05:14	05:07	05:21	05:19	05:37	04:29
15:00 - 16:00	06:22	05:14	04:16	05:06	04:50	05:38	05:24	05:57	04:56	04:25	05:15	05:24	05:39	05:25	05:32	05:05	04:20
16:00 - 17:00	06:10	05:12	04:31	05:06	05:18	05:59	05:18	07:02	05:04	04:22	05:04	05:56	05:56	05:27	05:46	05:08	04:27
17:00 - 18:00	08:00	04:42	04:17	05:33	06:13	06:01	05:36	05:58	04:40	04:15	05:37	05:47	05:28	08:35	06:24	04:41	04:16
18:00 - 19:00	06:04	04:02	03:46	04:33	04:54	04:54	04:47	04:45	04:11	04:22	04:32	04:59	04:46	05:03	04:58	04:07	04:05
19:00 - 20:00	04:11	03:44	03:34	04:19	04:23	04:14	04:29	04:15	04:21	03:57	04:08	04:18	04:21	04:25	04:18	04:02	03:47
20:00 - 21:00	03:42	03:54	03:38	04:09	03:50	04:00	03:48	03:53	03:46	03:35	03:55	03:38	04:00	03:49	03:52	03:50	03:36
21:00 - 22:00	03:49	03:36	03:20	03:25	03:24	03:28	03:28	03:39	03:28	03:20	03:21	03:43	03:44	03:27	03:33	03:32	03:20
22:00 - 23:00	03:28	03:19	03:11	03:26	03:46	03:24	03:32	03:52	03:32	03:28	03:20	03:23	03:34	03:19	03:30	03:26	03:20
23:00 - 24:00	03:38	03:24	02:59	03:08	03:09	03:11	03:22	03:19	03:18	03:09	03:08	02:57	03:27	03:12	03:17	03:21	03:05
Etmaal (0-24u)	05:25	04:46	04:05	04:40	04:47	05:02	04:52	05:08	04:40	04:07	04:38	05:01	04:51	05:10	04:58	04:43	04:06
Dag (7-19u)	05:53	05:05	04:19	04:55	05:02	05:21	05:10	05:29	04:57	04:20	04:54	05:20	05:09	05:34	05:18	05:01	04:19
Avond (19-23u)	03:50	03:40	03:28	03:54	03:53	03:53	03:54	03:59	03:53	03:39	03:45	03:50	03:59	03:50	03:53	03:46	03:34
Nacht (23-7u)	03:19	03:21	03:16	03:10	03:09	03:17	03:16	03:18	03:14	03:13	03:04	03:09	03:15	03:16	03:14	03:18	03:14
OS (7-9u)	04:44	04:10	03:45	04:56	04:48	05:18	05:10	04:53	03:55	03:23	04:50	05:51	04:46	05:00	05:02	04:03	03:32
AS (16-18u)	07:09	04:56	04:25	05:20	05:48	06:00	05:27	06:31	04:53	04:19	05:22	05:51	05:42	07:20	06:06	04:55	04:22

Gemiddelde reistijd - 1. Oosterhoutseweg -> 3. Oosterhoutseweg (Doorgaand Ri. Oosterhout)



KENTEKENONDERZOEK

Motorvoertuigen

TETERINGEN

Gemiddelde reistijd - Dag/uur

3. OOSTERHOUTSEWEG -> 1. OOSTERHOUTSEWEG (DOORGAAND RI. BREDA)

Onderzoeksgebied

Teteringen

Meting

Meetperiode: vr 1 t/m do 14 oktober 2021

Methodiek: Kentekenregistratie met anpr camera

In opdracht van: Gemeente Breda

Uitgevoerd door: Dufec

Locaties

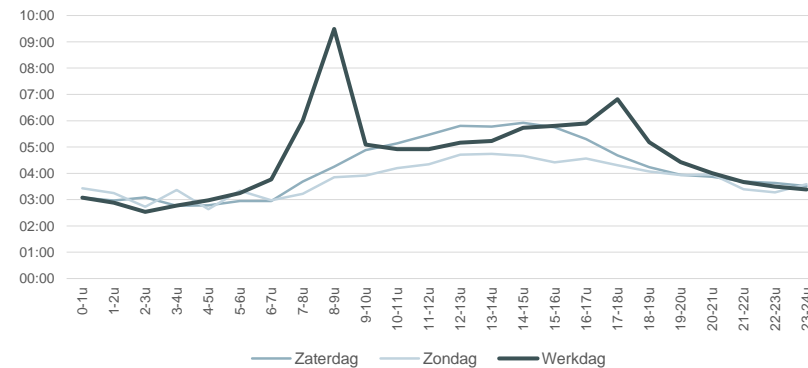
1. Oosterhoutseweg (Nieuwe Kadijk - Meulenspie)
2. Moleneind (Wildhage - Posthoorn)
3. Oosterhoutseweg (Bolderstraat - Tilburgse Baan)
4. Hoeveneind (Mortelweg - Stidstraat)

Opmerking

Reistijden zijn weergegeven in minuten (mm:ss).

Uur	Vr 1-10	Za 2-10	Zo 3-10	Ma 4-10	Di 5-10	Wo 6-10	Do 7-10	Vr 8-10	Za 9-10	Zo 10-10	Ma 11-10	Di 12-10	Wo 13-10	Do 14-10	Werkdag	Zaterdag	Zondag
00:00 - 01:00	02:48	03:05	03:11	02:53	03:51	03:05	03:22	03:05	03:04	03:34	02:59	02:51	02:56	03:20	03:05	03:04	03:26
01:00 - 02:00	02:42	02:45	03:12	02:53	03:38	02:41	02:52	02:43	03:08	03:17	03:05	02:39	02:34	02:51	02:53	02:58	03:15
02:00 - 03:00	03:03	02:42	02:31	02:48	-	02:33	02:17	02:02	03:19	02:56	02:51	02:45	02:33	02:19	02:32	03:05	02:44
03:00 - 04:00	02:29	02:49	02:32	02:31	02:34	04:00	02:28	02:36	02:35	04:04	02:41	02:35	02:51	02:16	02:46	02:46	03:22
04:00 - 05:00	02:49	02:54	02:29	03:02	03:04	02:53	03:03	02:44	02:41	02:50	02:55	02:58	02:56	03:08	02:59	02:47	02:38
05:00 - 06:00	03:08	03:08	02:47	03:16	03:16	03:20	03:28	03:08	02:44	04:28	03:22	03:05	03:11	03:09	03:15	02:57	03:20
06:00 - 07:00	03:27	03:05	02:53	03:32	03:55	04:13	03:35	03:42	02:49	03:05	03:33	04:01	03:47	03:52	03:46	02:57	02:59
07:00 - 08:00	04:34	03:38	03:30	05:01	04:53	05:55	05:16	04:47	03:45	03:00	05:07	09:21	05:29	05:00	06:00	03:41	03:13
08:00 - 09:00	06:01	04:17	04:17	06:14	07:09	18:50	09:26	06:15	04:13	03:18	06:10	21:50	06:18	06:29	09:29	04:15	03:51
09:00 - 10:00	05:31	04:54	03:51	04:57	04:54	05:16	05:04	05:17	04:52	03:58	04:41	05:24	04:44	05:05	05:06	04:53	03:55
10:00 - 11:00	05:24	05:05	04:10	04:39	04:55	04:51	04:46	05:13	05:11	04:14	04:26	05:37	04:49	04:31	04:55	05:08	04:12
11:00 - 12:00	05:11	05:24	04:15	04:54	04:36	04:56	04:55	05:21	05:33	04:26	04:34	04:40	04:57	04:53	04:55	05:28	04:20
12:00 - 13:00	05:09	06:03	04:41	04:37	05:03	06:18	05:21	05:23	05:31	04:44	04:44	04:59	05:02	04:44	05:10	05:48	04:42
13:00 - 14:00	05:36	06:01	04:37	05:12	04:58	05:12	05:16	05:35	05:30	04:51	04:39	05:04	05:18	05:21	05:14	05:47	04:44
14:00 - 15:00	05:56	06:13	04:27	05:13	05:28	05:43	05:37	06:31	05:33	04:55	05:26	05:38	05:37	06:08	05:44	05:55	04:40
15:00 - 16:00	06:35	05:52	04:28	05:05	05:21	06:10	05:13	06:21	05:38	04:23	05:25	05:26	06:11	05:51	05:49	05:45	04:25
16:00 - 17:00	06:17	05:26	04:23	05:40	04:58	06:06	06:03	06:18	05:10	04:44	05:30	05:39	06:50	05:21	05:54	05:18	04:34
17:00 - 18:00	11:12	04:35	04:22	05:42	06:02	05:45	05:46	06:20	04:47	04:16	06:06	05:56	06:17	06:38	06:49	04:41	04:18
18:00 - 19:00	06:31	04:09	04:04	04:54	04:44	05:03	05:06	04:57	04:20	04:04	04:46	04:52	04:52	05:08	05:11	04:14	04:04
19:00 - 20:00	04:14	03:49	04:04	04:20	04:19	04:36	04:36	04:25	04:03	03:49	04:29	04:26	04:17	04:37	04:26	03:56	03:56
20:00 - 21:00	03:54	03:56	04:03	04:15	03:58	03:52	04:11	03:52	03:48	03:51	03:56	03:58	04:09	03:58	04:00	03:52	03:57
21:00 - 22:00	03:53	03:56	03:25	03:41	03:50	03:31	03:46	03:35	03:26	03:23	03:36	03:32	03:48	03:29	03:40	03:41	03:24
22:00 - 23:00	03:33	03:29	03:11	03:25	03:28	03:25	03:32	03:46	03:43	03:21	03:13	03:14	03:36	03:26	03:29	03:38	03:16
23:00 - 24:00	03:33	03:25	03:07	03:34	03:07	03:20	03:13	03:34	03:34	03:59	03:14	03:09	03:26	03:18	03:23	03:31	03:35
Etmaal (0-24u)	05:55	05:01	04:13	04:59	05:04	06:21	05:21	05:19	04:48	04:17	04:56	06:54	05:15	05:09	05:33	04:55	04:15
Dag (7-19u)	06:29	05:22	04:23	05:15	05:21	06:51	05:45	05:45	05:11	04:30	05:13	07:31	05:35	05:30	05:58	05:17	04:26
Avond (19-23u)	03:59	03:49	03:50	04:03	03:59	03:58	04:08	03:59	03:47	03:41	03:58	03:56	04:02	04:01	04:00	03:48	03:46
Nacht (23-7u)	03:18	03:08	03:02	03:22	03:38	03:46	03:25	03:28	03:14	03:29	03:22	03:35	03:29	03:30	03:29	03:12	03:18
OS (7-9u)	05:18	04:00	04:02	05:41	06:06	11:56	07:23	05:34	04:02	03:10	05:39	13:08	05:53	05:44	07:40	04:01	03:37
AS (16-18u)	09:08	05:02	04:22	05:41	05:35	05:55	05:55	06:19	04:59	04:31	05:50	05:48	06:33	06:03	06:23	05:00	04:27

Gemiddelde reistijd - 3. Oosterhoutseweg -> 1. Oosterhoutseweg (Doorgaand Ri. Breda)



KENTEKENONDERZOEK

Motorvoertuigen

TETERINGEN

Intensiteiten - Hoofdlijnen

Onderzoeksgebied

Teteringen

Meting

Meetperiode: vr 1 t/m do 14 oktober 2021

Methodiek: Kentekenregistratie met anpr camera

In opdracht van: Gemeente Breda

Uitgevoerd door: Dufec

Voertuigclassificatie

P = Personenauto's

L = Lichte bedrijfsvoertuigen (<3500 kg)

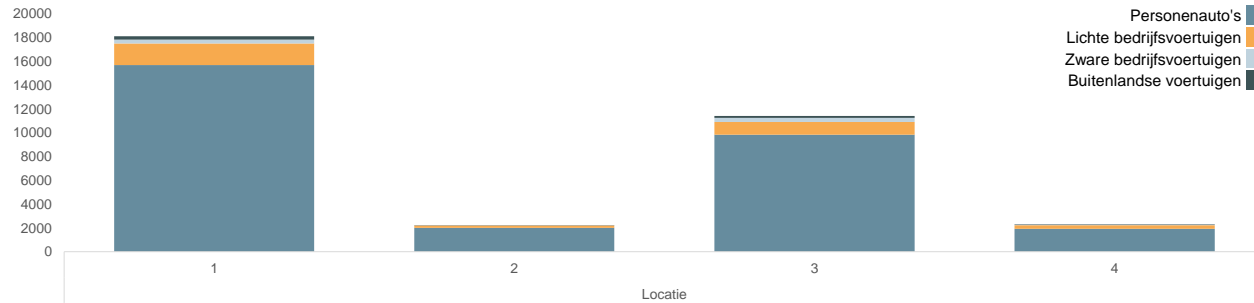
Z = Zware bedrijfsvoertuigen (>3500 kg)

Buit = Buitenlandse voertuigen

INTENSITEITEN - WERKDAG

Locaties	Absoluut					Procentueel				
	P	L	Z	Buit	Totaal	P	L	Z	Buit	Totaal
1 Oosterhoutseweg (Nieuwe Kadijk - Meulenspie)	15685	1822	311	295	18113	87%	10%	2%	2%	100%
2 Moleneind (Wildhage - Posthoorn)	2012	192	5	22	2231	90%	9%	0%	1%	100%
3 Oosterhoutseweg (Bolderstraat - Tilburgse Baan)	9841	1062	348	146	11398	86%	9%	3%	1%	100%
4 Hoeveneind (Mortelweg - Stidstraat)	1931	304	31	41	2307	84%	13%	1%	2%	100%

INTENSITEITEN PER LOCATIE EN CATEGORIE



KENTEKENONDERZOEK

Motorvoertuigen

TETERINGEN

Intensiteiten - Dag/uur

1. OOSTERHOUTSEWEG (NIEUWE KADIJK - MEULENSPIE)

Onderzoeksgebied

Teteringen

Meting

Meetperiode: vr 1 t/m do 14 oktober 2021

Methodiek: Kentekenregistratie met anpr camera

In opdracht van: Gemeente Breda

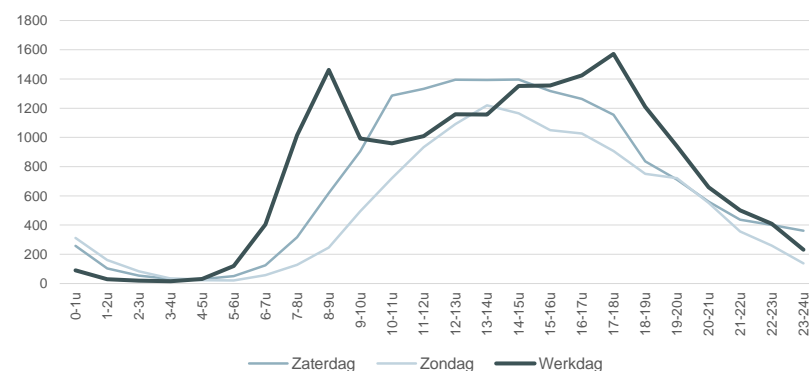
Uitgevoerd door: Dufec

Locaties

1. Oosterhoutseweg (Nieuwe Kadijk - Meulenspie)
2. Moleneind (Wildhage - Posthoorn)
3. Oosterhoutseweg (Bolderstraat - Tilburgse Baan)
4. Hoeveneind (Mortelweg - Stidstraat)

Uur	Vr 1-10	Za 2-10	Zo 3-10	Ma 4-10	Di 5-10	Wo 6-10	Do 7-10	Vr 8-10	Za 9-10	Zo 10-10	Ma 11-10	Di 12-10	Wo 13-10	Do 14-10	Werkdag	Zaterdag	Zondag
00:00 - 01:00	144	271	266	87	67	85	74	102	246	358	83	86	64	104	90	259	312
01:00 - 02:00	38	101	152	44	25	23	25	32	106	171	32	25	27	29	30	104	162
02:00 - 03:00	23	59	78	21	12	19	20	24	49	89	19	19	16	29	20	54	84
03:00 - 04:00	13	32	38	21	17	15	19	11	30	32	18	15	15	13	16	31	35
04:00 - 05:00	35	28	22	41	28	38	27	26	32	22	30	27	25	33	31	30	22
05:00 - 06:00	107	57	28	112	124	115	127	92	46	14	130	123	138	124	119	52	21
06:00 - 07:00	390	127	63	388	410	408	420	349	123	51	418	452	388	417	404	125	57
07:00 - 08:00	950	331	119	1042	1054	1071	989	839	304	136	1014	1294	930	973	1016	318	128
08:00 - 09:00	1325	603	222	1472	1429	1628	1477	1348	636	271	1480	1555	1419	1494	1463	620	247
09:00 - 10:00	1028	899	450	864	1000	1114	950	1042	911	538	885	1095	961	984	992	905	494
10:00 - 11:00	1111	1339	750	859	905	1033	896	1089	1232	693	894	923	968	918	960	1286	722
11:00 - 12:00	1193	1365	885	893	936	1069	975	1086	1298	981	860	974	1107	991	1008	1332	933
12:00 - 13:00	1182	1450	1112	1047	1084	1445	1191	1198	1339	1069	931	1144	1248	1119	1159	1395	1091
13:00 - 14:00	1270	1463	1227	1068	1075	1255	1130	1267	1324	1212	1081	1150	1151	1113	1156	1394	1220
14:00 - 15:00	1436	1525	1207	1277	1338	1440	1310	1407	1267	1122	1274	1392	1319	1332	1353	1396	1165
15:00 - 16:00	1465	1424	1092	1276	1290	1472	1224	1460	1210	1007	1304	1361	1365	1335	1355	1317	1050
16:00 - 17:00	1556	1296	1032	1343	1297	1518	1462	1447	1232	1023	1312	1468	1488	1353	1424	1264	1028
17:00 - 18:00	1736	1215	915	1494	1591	1511	1498	1457	1094	899	1573	1610	1511	1732	1571	1155	907
18:00 - 19:00	1482	822	755	1100	1193	1206	1226	1144	850	745	1116	1224	1082	1311	1208	836	750
19:00 - 20:00	1008	720	692	906	900	937	956	940	703	749	890	901	973	979	939	712	721
20:00 - 21:00	643	559	567	618	677	642	744	689	561	538	599	633	626	709	658	560	553
21:00 - 22:00	472	460	345	504	523	497	519	470	414	368	462	515	552	491	501	437	357
22:00 - 23:00	513	377	279	334	426	387	405	413	426	241	330	370	435	479	409	402	260
23:00 - 24:00	357	333	132	165	183	208	222	351	390	143	154	185	218	269	231	362	138
Etmaal (0-24u)	19477	16856	12428	16976	17584	19136	17886	18283	15823	12472	16889	18541	18026	18331	18113	16340	12450
Dag (7-19u)	15734	13732	9766	13735	14192	15762	14328	14784	12697	9696	13724	15190	14549	14655	14665	13215	9731
Avond (19-23u)	2636	2116	1883	2362	2526	2463	2624	2512	2104	1896	2281	2419	2586	2658	2507	2110	1890
Nacht (23-7u)	1107	1008	779	879	866	911	934	987	1022	880	884	932	891	1018	941	1015	830
OS (7-9u)	2275	934	341	2514	2483	2699	2466	2187	940	407	2494	2849	2349	2467	2478	937	374
AS (16-18u)	3292	2511	1947	2837	2888	3029	2960	2904	2326	1922	2885	3078	2999	3085	2996	2419	1935

Intensiteitenverloop - 1. Oosterhoutseweg (Nieuwe Kadijk - Meulenspie)



KENTEKENONDERZOEK

Motorvoertuigen

TETERINGEN

Intensiteiten - Dag/uur

2. MOLENEIND (WILDHAGE - POSTHOORN)

Onderzoeksgebied

Teteringen

Meting

Meetperiode: vr 1 t/m do 14 oktober 2021

Methodiek: Kentekenregistratie met anpr camera

In opdracht van: Gemeente Breda

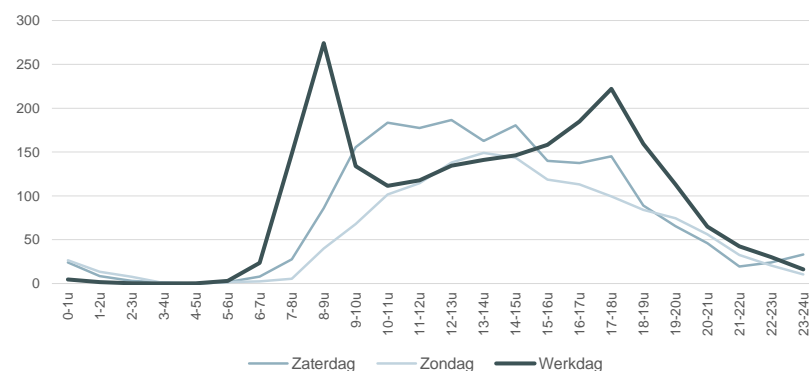
Uitgevoerd door: Dufec

Locaties

1. Oosterhoutseweg (Nieuwe Kadijk - Meulenspie)
2. Moleneind (Wildhage - Posthoorn)
3. Oosterhoutseweg (Bolderstraat - Tilburgse Baan)
4. Hoeveneind (Mortelweg - Stidstraat)

Uur	Vr 1-10	Za 2-10	Zo 3-10	Ma 4-10	Di 5-10	Wo 6-10	Do 7-10	Vr 8-10	Za 9-10	Zo 10-10	Ma 11-10	Di 12-10	Wo 13-10	Do 14-10	Werkdag	Zaterdag	Zondag
00:00 - 01:00	7	21	15	0	5	2	4	10	27	38	3	5	5	6	5	24	27
01:00 - 02:00	1	8	11	4	1	1	1	1	9	16	1	3	0	3	2	9	14
02:00 - 03:00	0	4	7	1	1	0	0	0	2	8	0	0	1	0	0	3	8
03:00 - 04:00	0	2	1	0	1	0	0	0	0	0	0	0	0	0	0	1	1
04:00 - 05:00	1	0	0	1	0	0	0	0	0	0	1	0	0	0	0	0	0
05:00 - 06:00	3	3	2	2	3	1	6	1	0	1	2	4	4	3	3	2	2
06:00 - 07:00	24	7	4	25	32	16	21	7	9	1	30	25	28	28	24	8	3
07:00 - 08:00	141	23	5	149	151	158	155	78	32	6	140	185	162	162	148	28	6
08:00 - 09:00	240	91	46	232	288	389	266	178	81	34	260	418	232	239	274	86	40
09:00 - 10:00	145	166	66	116	116	153	145	116	145	70	145	127	131	146	134	156	68
10:00 - 11:00	143	165	89	104	119	128	98	97	202	114	113	113	104	96	112	184	102
11:00 - 12:00	157	186	111	82	110	147	89	134	169	118	108	124	119	108	118	178	115
12:00 - 13:00	159	215	131	125	108	169	109	142	158	145	130	124	142	136	134	187	138
13:00 - 14:00	167	169	156	114	127	188	131	144	156	142	138	122	139	140	141	163	149
14:00 - 15:00	171	210	165	131	134	167	155	169	151	122	119	131	139	146	146	181	144
15:00 - 16:00	191	160	117	150	119	162	152	154	120	120	156	164	159	175	158	140	119
16:00 - 17:00	198	146	104	173	170	204	186	210	129	122	174	170	190	174	185	138	113
17:00 - 18:00	256	137	111	237	216	200	214	200	153	88	230	238	195	235	222	145	100
18:00 - 19:00	182	95	76	134	168	157	156	165	83	92	154	161	161	155	159	89	84
19:00 - 20:00	98	66	77	121	103	138	128	91	65	72	116	108	117	110	113	66	75
20:00 - 21:00	63	46	61	47	72	80	63	71	46	51	64	55	71	63	65	46	56
21:00 - 22:00	41	19	21	39	46	36	44	36	20	44	32	49	48	53	42	20	33
22:00 - 23:00	30	16	23	29	34	30	41	17	32	18	25	30	32	33	30	24	21
23:00 - 24:00	22	36	12	17	8	15	14	29	30	9	12	14	13	17	16	33	11
Etmaal (0-24u)	2440	1991	1411	2033	2132	2541	2178	2050	1819	1431	2153	2370	2192	2228	2232	1905	1421
Dag (7-19u)	2150	1763	1177	1747	1826	2222	1856	1787	1579	1173	1867	2077	1873	1912	1932	1671	1175
Avond (19-23u)	232	147	182	236	255	284	276	215	163	185	237	242	268	259	250	155	184
Nacht (23-7u)	58	81	52	50	51	35	46	48	77	73	49	51	51	57	50	79	63
OS (7-9u)	381	114	51	381	439	547	421	256	113	40	400	603	394	401	422	114	46
AS (16-18u)	454	283	215	410	386	404	400	410	282	210	404	408	385	409	407	283	213

Intensiteitenverloop - 2. Moleneind (Wildhage - Posthoorn)



KENTEKENONDERZOEK

Motorvoertuigen

TETERINGEN

Intensiteiten - Dag/uur

3. OOSTERHOUTSEWEG (BOLDERSTRAAT - TILBURGSE BAAN)

Onderzoeksgebied

Teteringen

Meting

Meetperiode: vr 1 t/m do 14 oktober 2021

Methodiek: Kentekenregistratie met anpr camera

In opdracht van: Gemeente Breda

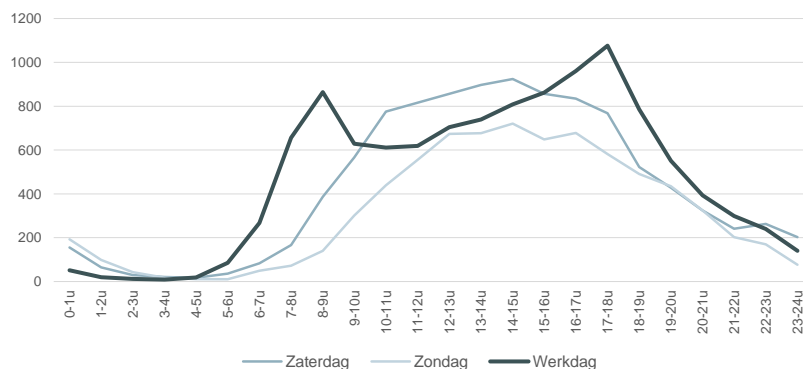
Uitgevoerd door: Dufec

Locaties

1. Oosterhoutseweg (Nieuwe Kadijk - Meulenspie)
2. Moleneind (Wildhage - Posthoorn)
3. Oosterhoutseweg (Bolderstraat - Tilburgse Baan)
4. Hoeveneind (Mortelweg - Stidstraat)

Uur	Vr 1-10	Za 2-10	Zo 3-10	Ma 4-10	Di 5-10	Wo 6-10	Do 7-10	Vr 8-10	Za 9-10	Zo 10-10	Ma 11-10	Di 12-10	Wo 13-10	Do 14-10	Werkdag	Zaterdag	Zondag
00:00 - 01:00	89	148	163	42	39	42	45	64	162	223	55	45	39	50	51	155	193
01:00 - 02:00	28	65	96	26	15	19	19	17	63	100	22	10	20	16	19	64	98
02:00 - 03:00	14	30	42	9	6	11	12	16	29	44	8	14	12	15	12	30	43
03:00 - 04:00	9	27	19	13	7	10	7	8	14	16	9	8	9	9	9	21	18
04:00 - 05:00	16	17	9	28	17	19	13	17	17	13	24	17	13	25	19	17	11
05:00 - 06:00	77	37	13	88	84	80	82	76	34	8	91	89	94	92	85	36	11
06:00 - 07:00	256	83	51	246	278	261	282	240	83	48	262	298	266	284	267	83	50
07:00 - 08:00	570	185	63	600	615	694	629	591	148	82	610	1043	600	607	656	167	73
08:00 - 09:00	787	397	136	895	894	954	886	785	375	145	850	956	771	867	865	386	141
09:00 - 10:00	628	611	271	557	616	686	610	658	521	331	596	686	614	630	628	566	301
10:00 - 11:00	703	833	465	520	606	629	594	701	718	414	553	604	603	598	611	776	440
11:00 - 12:00	711	821	540	570	552	646	635	682	810	570	569	597	629	592	618	816	555
12:00 - 13:00	737	906	706	650	685	805	699	723	807	641	600	724	743	673	704	857	674
13:00 - 14:00	792	930	666	682	723	770	740	814	864	688	652	764	729	730	740	897	677
14:00 - 15:00	911	1022	775	719	767	828	791	851	826	666	805	769	827	810	808	924	721
15:00 - 16:00	999	932	641	792	787	920	807	974	780	656	826	797	867	848	862	856	649
16:00 - 17:00	1095	855	697	898	891	959	988	1073	815	659	901	956	931	912	960	835	678
17:00 - 18:00	1267	834	598	1013	1104	1073	986	1067	702	564	1010	1070	1004	1167	1076	768	581
18:00 - 19:00	1030	544	490	663	758	743	796	825	501	491	680	784	704	873	786	523	491
19:00 - 20:00	656	428	417	494	501	528	593	619	429	452	529	479	540	570	551	429	435
20:00 - 21:00	410	312	336	387	380	390	457	452	337	312	321	340	362	428	393	325	324
21:00 - 22:00	301	255	212	295	297	299	306	303	227	193	272	285	318	314	299	241	203
22:00 - 23:00	306	251	168	186	236	217	250	263	274	172	203	204	262	270	240	263	170
23:00 - 24:00	184	181	74	126	107	116	131	202	224	78	118	113	134	168	140	203	76
Etmaal (0-24u)	12576	10704	7648	10499	10965	11699	11358	12021	9760	7566	10566	11652	11091	11548	11398	10232	7607
Dag (7-19u)	10230	8870	6048	8559	8998	9707	9161	9744	7867	5907	8652	9750	9022	9307	9313	8369	5978
Avond (19-23u)	1673	1246	1133	1362	1414	1434	1606	1637	1267	1129	1325	1308	1482	1582	1482	1257	1131
Nacht (23-7u)	673	588	467	578	553	558	591	640	626	530	589	594	587	659	602	607	499
OS (7-9u)	1357	582	199	1495	1509	1648	1515	1376	523	227	1460	1999	1371	1474	1520	553	213
AS (16-18u)	2362	1689	1295	1911	1995	2032	1974	2140	1517	1223	1911	2026	1935	2079	2037	1603	1259

Intensiteitenverloop - 3. Oosterhoutseweg (Bolderstraat - Tilburgse Baan)



KENTEKENONDERZOEK

Motorvoertuigen

TETERINGEN

Intensiteiten - Dag/uur

4. HOEVENEIND (MORTELWEG - STIDSTRAAT)

Onderzoeksgebied

Teteringen

Meting

Meetperiode: vr 1 t/m do 14 oktober 2021

Methodiek: Kentekenregistratie met anpr camera

In opdracht van: Gemeente Breda

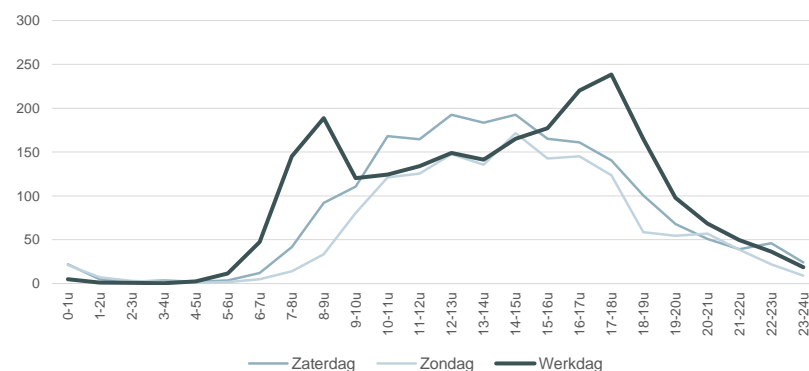
Uitgevoerd door: Dufec

Locaties

1. Oosterhoutseweg (Nieuwe Kadijk - Meulenspie)
2. Moleneind (Wildhage - Posthoorn)
3. Oosterhoutseweg (Bolderstraat - Tilburgse Baan)
4. Hoeveneind (Mortelweg - Stidstraat)

Uur	Vr 1-10	Za 2-10	Zo 3-10	Ma 4-10	Di 5-10	Wo 6-10	Do 7-10	Vr 8-10	Za 9-10	Zo 10-10	Ma 11-10	Di 12-10	Wo 13-10	Do 14-10	Werkdag	Zaterdag	Zondag
00:00 - 01:00	10	26	22	1	5	7	0	5	18	20	1	11	2	6	5	22	21
01:00 - 02:00	2	8	8	2	1	0	1	2	2	6	0	1	0	2	1	5	7
02:00 - 03:00	1	3	3	2	2	0	1	1	1	3	0	1	0	0	1	2	3
03:00 - 04:00	0	5	2	0	1	1	0	0	2	2	0	0	1	0	0	4	2
04:00 - 05:00	2	2	2	5	5	4	2	1	2	0	0	3	1	1	2	2	1
05:00 - 06:00	18	3	3	15	10	13	9	4	4	0	14	10	12	10	12	4	2
06:00 - 07:00	47	10	6	45	53	54	49	24	14	4	52	56	44	49	47	12	5
07:00 - 08:00	134	36	12	146	160	150	147	102	47	16	137	182	145	149	145	42	14
08:00 - 09:00	206	98	36	189	231	189	180	156	86	31	160	207	177	192	189	92	34
09:00 - 10:00	128	111	74	136	112	111	128	136	110	87	103	110	122	115	120	111	81
10:00 - 11:00	160	180	120	110	101	113	137	138	156	122	125	113	122	124	124	168	121
11:00 - 12:00	171	163	110	136	123	150	134	143	166	141	107	120	139	117	134	165	126
12:00 - 13:00	153	189	129	157	145	144	173	156	196	166	131	149	162	120	149	193	148
13:00 - 14:00	159	172	117	148	108	130	144	178	195	154	136	131	145	133	141	184	136
14:00 - 15:00	176	195	168	188	156	130	158	202	190	175	142	138	183	179	165	193	172
15:00 - 16:00	208	186	147	176	168	173	148	232	144	138	141	163	180	182	177	165	143
16:00 - 17:00	236	161	140	204	219	195	222	263	161	150	208	202	237	216	220	161	145
17:00 - 18:00	238	135	121	239	231	252	231	226	146	126	229	228	241	269	238	141	124
18:00 - 19:00	213	89	21	148	153	162	179	171	112	96	141	176	144	161	165	101	59
19:00 - 20:00	77	67	46	90	93	95	93	113	69	63	111	97	111	98	98	68	55
20:00 - 21:00	84	48	51	74	44	72	59	77	54	63	82	58	76	57	68	51	57
21:00 - 22:00	44	47	44	43	33	62	51	47	31	33	42	54	65	54	50	39	39
22:00 - 23:00	43	50	25	33	28	33	37	48	42	19	28	28	40	46	36	46	22
23:00 - 24:00	29	20	9	12	20	17	18	30	28	9	17	15	15	13	19	24	9
Etmaal (0-24u)	2539	2004	1416	2299	2202	2257	2301	2455	1976	1624	2107	2253	2364	2293	2307	1990	1520
Dag (7-19u)	2182	1715	1195	1977	1907	1899	1981	2103	1709	1402	1760	1919	1997	1957	1968	1712	1299
Avond (19-23u)	248	212	166	240	198	262	240	285	196	178	263	237	292	255	252	204	172
Nacht (23-7u)	109	77	55	82	97	96	80	67	71	44	84	97	75	81	87	74	50
OS (7-9u)	340	134	48	335	391	339	327	258	133	47	297	389	322	341	334	134	48
AS (16-18u)	474	296	261	443	450	447	453	489	307	276	437	430	478	485	459	302	269

Intensiteitenverloop - 4. Hoeveneind (Mortelweg - Stidstraat)



KENTEKENONDERZOEK

Motorvoertuigen

TETERINGEN

Intensiteiten - Details werkdag

1. OOSTERHOUTSEWEG (NIEUWE KADIJK - MEULENSPIE)

Onderzoeksgebied

Teteringen

Meting

Meetperiode: vr 1 t/m do 14 oktober 2021

Methodiek: Kentekenregistratie met anpr camera

In opdracht van: Gemeente Breda

Uitgevoerd door: Dufec

Locaties

1. Oosterhoutseweg (Nieuwe Kadijk - Meulenspie)
2. Moleneind (Wildhage - Posthoorn)
3. Oosterhoutseweg (Bolderstraat - Tilburgse Baan)
4. Hoeneind (Mortelweg - Stidstraat)

Voertuigclassificatie

P = Personenauto's

L = Lichte bedrijfsvoertuigen (<3500 kg)

Z = Zware bedrijfsvoertuigen (>3500 kg)

Buit = Buitenlandse voertuigen

Uur	Ri. Noord					Ri. Zuid					Doorsnede				
	P	L	Z	Buit	Totaal	P	L	Z	Buit	Totaal	P	L	Z	Buit	Totaal
00:00 - 01:00	50	4	3	1	56	30	3	0	1	33	80	6	3	1	90
01:00 - 02:00	16	2	0	0	18	10	1	0	0	12	26	3	0	0	30
02:00 - 03:00	8	1	1	0	11	7	2	0	0	9	16	3	1	0	20
03:00 - 04:00	5	1	2	0	8	5	1	2	0	8	10	2	4	0	16
04:00 - 05:00	10	2	1	0	12	16	2	1	0	19	26	4	2	0	31
05:00 - 06:00	30	6	0	2	39	64	16	0	1	81	94	21	1	3	119
06:00 - 07:00	97	49	9	7	162	197	41	2	3	242	294	90	11	10	404
07:00 - 08:00	305	70	17	8	400	533	67	10	6	616	838	137	27	14	1016
08:00 - 09:00	572	67	18	10	667	722	57	10	7	796	1294	124	28	17	1463
09:00 - 10:00	374	64	19	8	464	449	63	10	7	528	823	126	28	15	992
10:00 - 11:00	363	61	16	8	449	435	59	10	7	511	798	120	26	15	960
11:00 - 12:00	424	63	15	8	510	415	63	12	9	498	838	126	27	17	1008
12:00 - 13:00	510	56	14	12	592	491	59	7	10	567	1001	115	21	22	1159
13:00 - 14:00	494	64	15	12	584	489	67	9	7	572	983	131	24	19	1156
14:00 - 15:00	603	64	15	10	692	569	69	10	12	661	1173	134	24	22	1353
15:00 - 16:00	598	72	15	11	696	543	98	9	10	659	1141	170	24	21	1355
16:00 - 17:00	698	79	12	12	801	533	73	5	12	624	1232	152	17	24	1424
17:00 - 18:00	842	60	11	12	926	586	45	3	12	646	1427	105	14	24	1571
18:00 - 19:00	585	43	9	13	651	507	37	2	12	557	1092	81	11	25	1208
19:00 - 20:00	430	31	5	9	475	426	30	1	7	464	856	62	6	16	939
20:00 - 21:00	314	26	3	6	349	279	23	1	7	309	593	49	4	12	658
21:00 - 22:00	241	15	3	4	262	217	17	1	4	238	458	31	3	8	501
22:00 - 23:00	210	11	3	3	227	170	8	0	4	182	380	18	3	7	409
23:00 - 24:00	121	5	3	2	131	93	7	0	1	101	214	12	3	3	231
Etmaal (0-24u)	7900	916	208	157	9181	7785	906	103	139	8932	15685	1822	311	295	18113
Dag (7-19u)	6369	764	176	123	7431	6271	756	96	111	7234	12640	1520	271	234	14665
Avond (19-23u)	1194	83	14	22	1313	1093	77	2	22	1194	2287	161	16	43	2507
Nacht (23-7u)	337	69	19	12	437	421	72	5	6	504	758	142	24	18	941
OS (7-9u)	877	138	35	17	1067	1255	123	20	13	1411	2132	261	55	30	2478
AS (16-18u)	1540	139	23	24	1726	1119	118	8	25	1270	2659	257	31	48	2996

KENTEKENONDERZOEK

Motorvoertuigen

TETERINGEN

Intensiteiten - Details werkdag

2. MOLENEIND (WILDHAGE - POSTHOORN)

Onderzoeksgebied	Uur	Ri. Noord					Ri. Zuid					Doorsnede				
		P	L	Z	Buit	Totaal	P	L	Z	Buit	Totaal	P	L	Z	Buit	Totaal
Teteringen	00:00 - 01:00	4	0	0	0	4	1	0	0	0	1	5	0	0	0	5
	01:00 - 02:00	1	0	0	0	1	1	0	0	1	2	0	0	0	2	
Meting	02:00 - 03:00	0	0	0	0	0	0	0	0	0	0	0	0	0	0	
Meetperiode: vr 1 t/m do 14 oktober 2021	03:00 - 04:00	0	0	0	0	0	0	0	0	0	0	0	0	0	0	
Methodiek: Kentekenregistratie met anpr camera	04:00 - 05:00	0	0	0	0	0	0	0	0	0	0	0	0	0	0	
In opdracht van: Gemeente Breda	05:00 - 06:00	0	0	0	0	0	2	0	0	3	3	0	0	0	3	
Uitgevoerd door: Dufec	06:00 - 07:00	2	1	0	1	4	17	2	0	19	19	3	0	1	24	
	07:00 - 08:00	19	11	0	1	31	110	7	0	117	130	17	1	1	148	
Locaties	08:00 - 09:00	46	9	0	1	56	204	12	0	218	250	21	1	2	274	
1. Oosterhoutseweg (Nieuwe Kadijk - Meulenspie)	09:00 - 10:00	39	9	0	1	48	78	7	0	86	117	16	0	1	134	
2. Moleneind (Wildhage - Posthoorn)	10:00 - 11:00	43	5	1	1	49	57	5	0	62	99	10	1	1	112	
3. Oosterhoutseweg (Bolderstraat - Tilburgse Baan)	11:00 - 12:00	51	7	1	1	59	53	6	0	59	103	13	1	1	118	
4. Hoeneind (Mortelweg - Stidstraat)	12:00 - 13:00	63	7	0	1	71	56	7	0	64	119	13	0	2	134	
	13:00 - 14:00	63	6	0	0	69	65	7	0	72	127	12	1	1	141	
Voertuigclassificatie	14:00 - 15:00	68	7	0	1	77	61	7	0	69	129	15	1	2	146	
P = Personenauto's	15:00 - 16:00	81	8	0	1	90	58	9	0	68	139	17	0	1	158	
L = Lichte bedrijfsvoertuigen (<3500 kg)	16:00 - 17:00	108	11	0	1	119	56	9	0	66	163	19	0	2	185	
Z = Zware bedrijfsvoertuigen (>3500 kg)	17:00 - 18:00	147	9	0	1	157	59	5	0	65	206	13	0	3	222	
Buit = Buitenlandse voertuigen	18:00 - 19:00	88	5	0	1	94	60	4	0	65	148	9	0	2	159	
	19:00 - 20:00	57	4	0	0	62	49	2	0	52	106	6	0	1	113	
	20:00 - 21:00	39	2	0	0	41	22	2	0	24	61	4	0	1	65	
	21:00 - 22:00	30	2	0	0	32	10	1	0	11	40	2	0	0	42	
	22:00 - 23:00	21	0	0	0	21	9	0	0	9	29	1	0	0	30	
	23:00 - 24:00	12	0	0	0	13	3	0	0	3	16	0	0	0	16	
Etmaal (0-24u)		982	101	3	11	1098	1030	91	2	1134	2012	192	5	22	2232	
Dag (7-19u)		816	91	3	10	920	915	84	2	1012	1731	176	5	20	1932	
Avond (19-23u)		147	8	0	1	155	90	5	0	95	236	12	0	2	250	
Nacht (23-7u)		19	2	0	1	22	25	2	0	27	44	4	0	1	50	
OS (7-9u)		65	20	0	1	87	315	19	1	335	380	38	1	3	422	
AS (16-18u)		255	19	0	2	276	114	13	0	131	369	33	0	5	407	

KENTEKENONDERZOEK

Motorvoertuigen

TETERINGEN

Intensiteiten - Details werkdag

3. OOSTERHOUTSEWEG (BOLDERSTRAAT - TILBURGSE BAAN)

Onderzoeksgebied

Teteringen

Meting

Meetperiode: vr 1 t/m do 14 oktober 2021

Methodiek: Kentekenregistratie met anpr camera

In opdracht van: Gemeente Breda

Uitgevoerd door: Dufec

Locaties

1. Oosterhoutseweg (Nieuwe Kadijk - Meulenspie)
2. Moleneind (Wildhage - Posthoorn)
3. Oosterhoutseweg (Bolderstraat - Tilburgse Baan)
4. Hoeneveld (Mortelweg - Stidstraat)

Voertuigclassificatie

P = Personenauto's

L = Lichte bedrijfsvoertuigen (<3500 kg)

Z = Zware bedrijfsvoertuigen (>3500 kg)

Buit = Buitenlandse voertuigen

Uur	Ri. Noord					Ri. Zuid					Doorsnede				
	P	L	Z	Buit	Totaal	P	L	Z	Buit	Totaal	P	L	Z	Buit	Totaal
00:00 - 01:00	29	2	3	0	34	15	2	0	1	17	44	4	3	1	51
01:00 - 02:00	10	1	0	0	11	8	1	0	0	9	17	1	0	1	19
02:00 - 03:00	5	1	1	0	7	4	2	0	0	5	8	3	1	0	12
03:00 - 04:00	4	1	0	0	5	2	1	1	0	4	6	1	1	0	9
04:00 - 05:00	10	1	0	0	11	7	0	0	0	8	17	2	0	0	19
05:00 - 06:00	36	7	0	2	46	31	8	1	0	40	67	15	1	2	85
06:00 - 07:00	83	19	5	2	108	118	31	9	2	159	201	49	14	3	267
07:00 - 08:00	236	36	13	2	288	303	47	16	2	368	540	83	30	4	656
08:00 - 09:00	372	35	14	3	424	384	38	16	3	441	756	73	30	6	865
09:00 - 10:00	256	35	16	3	309	266	33	16	4	319	522	68	31	7	628
10:00 - 11:00	235	36	13	3	287	273	35	12	5	324	507	71	25	8	611
11:00 - 12:00	258	38	12	4	311	259	33	12	4	307	516	71	24	7	618
12:00 - 13:00	315	33	12	6	365	294	31	10	5	339	608	64	22	10	704
13:00 - 14:00	326	34	11	6	377	316	32	12	3	363	642	65	24	9	740
14:00 - 15:00	359	38	12	5	414	339	36	12	6	394	699	74	24	11	808
15:00 - 16:00	394	52	14	5	465	337	44	12	4	397	730	96	26	10	862
16:00 - 17:00	453	58	12	8	530	374	40	10	5	430	827	99	22	13	960
17:00 - 18:00	515	43	11	8	577	453	31	9	7	500	968	74	20	15	1076
18:00 - 19:00	374	28	9	8	419	328	27	7	4	367	702	55	17	12	786
19:00 - 20:00	256	21	4	6	287	241	17	4	3	264	497	37	8	9	551
20:00 - 21:00	186	15	3	4	209	167	11	3	3	184	354	26	7	7	393
21:00 - 22:00	143	9	3	3	158	127	8	3	3	141	271	17	6	6	299
22:00 - 23:00	121	7	3	2	133	97	4	3	3	107	218	11	6	5	240
23:00 - 24:00	71	3	3	1	78	55	3	3	1	62	126	6	6	2	140
Etmaal (0-24u)	5044	551	175	80	5851	4797	511	173	66	5547	9841	1062	348	146	11398
Dag (7-19u)	4091	465	149	60	4764	3927	425	146	51	4549	8017	890	295	111	9313
Avond (19-23u)	706	51	14	15	787	632	39	13	12	696	1339	91	27	27	1482
Nacht (23-7u)	247	35	12	6	300	238	46	14	3	302	486	81	27	9	602
OS (7-9u)	608	71	27	5	711	688	84	33	5	809	1295	155	60	10	1520
AS (16-18u)	967	101	23	16	1107	827	71	20	12	930	1795	172	42	28	2037

KENTEKENONDERZOEK

Motorvoertuigen

TETERINGEN

Intensiteiten - Details werkdag

4. HOEVENEIND (MORTELWEG - STIDSTRAAT)

Onderzoeksgebied

Teteringen

Meting

Meetperiode: vr 1 t/m do 14 oktober 2021

Methodiek: Kentekenregistratie met anpr camera

In opdracht van: Gemeente Breda

Uitgevoerd door: Dufec

Locaties

1. Oosterhoutseweg (Nieuwe Kadijk - Meulenspie)
2. Moleneind (Wildhage - Posthoorn)
3. Oosterhoutseweg (Bolderstraat - Tilburgse Baan)
4. Hoeveneind (Mortelweg - Stidstraat)

Voertuigclassificatie

P = Personenauto's

L = Lichte bedrijfsvoertuigen (<3500 kg)

Z = Zware bedrijfsvoertuigen (>3500 kg)

Buit = Buitenlandse voertuigen

Uur	Ri. Noord					Ri. Zuid					Doorsnede				
	P	L	Z	Buit	Totaal	P	L	Z	Buit	Totaal	P	L	Z	Buit	Totaal
00:00 - 01:00	2	0	0	0	2	3	0	0	0	3	5	0	0	0	5
01:00 - 02:00	0	0	0	0	1	1	0	0	0	1	1	0	0	0	1
02:00 - 03:00	0	0	0	0	1	0	0	0	0	0	0	0	0	0	1
03:00 - 04:00	0	0	0	0	0	0	0	0	0	0	0	0	0	0	0
04:00 - 05:00	1	1	0	0	2	0	0	0	0	1	2	1	0	0	2
05:00 - 06:00	4	2	1	0	7	3	2	0	0	4	7	4	1	0	12
06:00 - 07:00	22	6	1	1	28	13	6	1	0	19	34	11	1	1	47
07:00 - 08:00	56	10	1	2	68	56	18	2	1	77	112	27	3	3	145
08:00 - 09:00	75	8	1	1	84	89	14	2	1	105	163	21	3	1	189
09:00 - 10:00	52	7	1	1	61	47	9	2	1	59	99	16	3	2	120
10:00 - 11:00	51	11	1	2	65	46	11	1	1	59	97	22	2	3	124
11:00 - 12:00	55	11	2	1	69	49	12	3	1	65	104	23	5	2	134
12:00 - 13:00	65	10	1	2	77	58	12	1	2	72	123	21	2	3	149
13:00 - 14:00	54	11	1	2	68	60	10	1	2	74	114	21	2	4	141
14:00 - 15:00	62	10	1	1	74	77	11	1	2	91	139	21	3	3	165
15:00 - 16:00	65	13	1	1	80	81	15	1	1	98	146	27	2	3	177
16:00 - 17:00	81	19	1	1	101	98	18	1	2	119	178	37	2	3	220
17:00 - 18:00	101	9	0	2	112	114	10	0	2	127	215	18	1	5	238
18:00 - 19:00	67	7	0	2	76	80	6	0	2	88	148	13	0	4	165
19:00 - 20:00	36	3	0	1	40	52	5	0	1	58	88	8	0	1	98
20:00 - 21:00	24	3	0	1	28	36	2	0	2	41	61	5	1	2	68
21:00 - 22:00	17	1	0	1	18	29	2	0	1	31	46	3	0	1	50
22:00 - 23:00	12	1	0	0	13	22	1	0	0	24	34	2	0	1	36
23:00 - 24:00	7	0	0	0	8	10	1	0	0	11	17	1	0	0	19
Etmaal (0-24u)	909	140	14	20	1082	1022	164	17	21	1225	1931	304	31	41	2307
Dag (7-19u)	783	124	11	17	935	854	145	16	18	1033	1637	269	27	35	1968
Avond (19-23u)	90	8	0	2	99	139	10	1	4	153	229	17	1	5	252
Nacht (23-7u)	37	9	2	1	48	29	9	1	0	39	66	18	3	1	87
OS (7-9u)	130	17	2	2	152	145	31	4	2	182	275	49	6	4	334
AS (16-18u)	181	28	1	3	213	212	28	1	5	246	393	56	2	8	459

KENTEKENONDERZOEK

Motorvoertuigen

TETERINGEN

Data-visualisatie doorgaan verkeer - Gemiddelde werkdag

Onderzoeksgebied

Teteringen

Meting

Meetperiode: vr 1 t/m do 14 oktober 2021

Methodiek: Kentekenregistratie met anpr camera

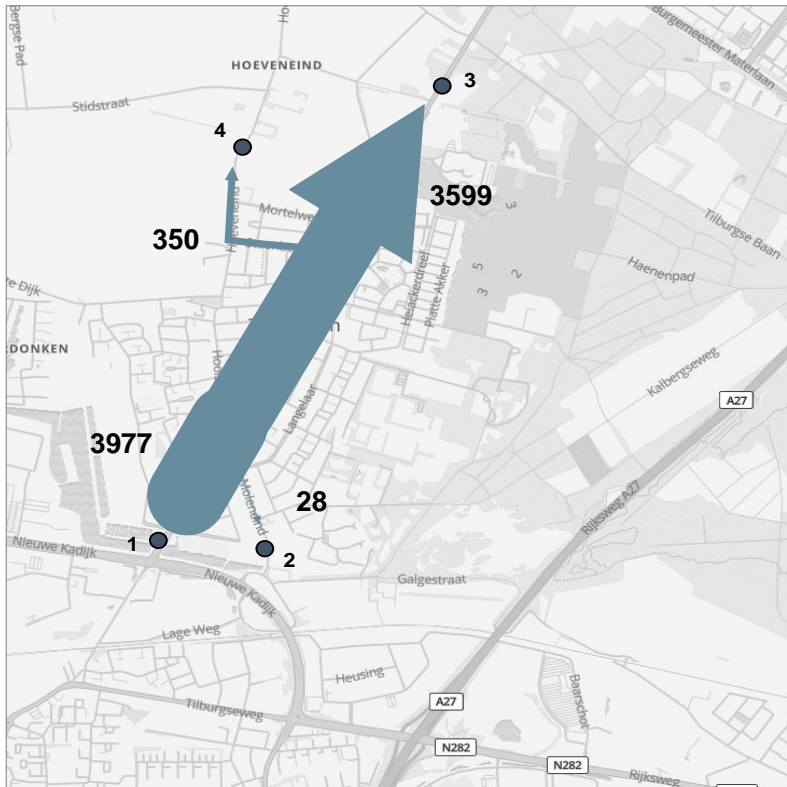
In opdracht van: Gemeente Breda

Uitgevoerd door: Dufec

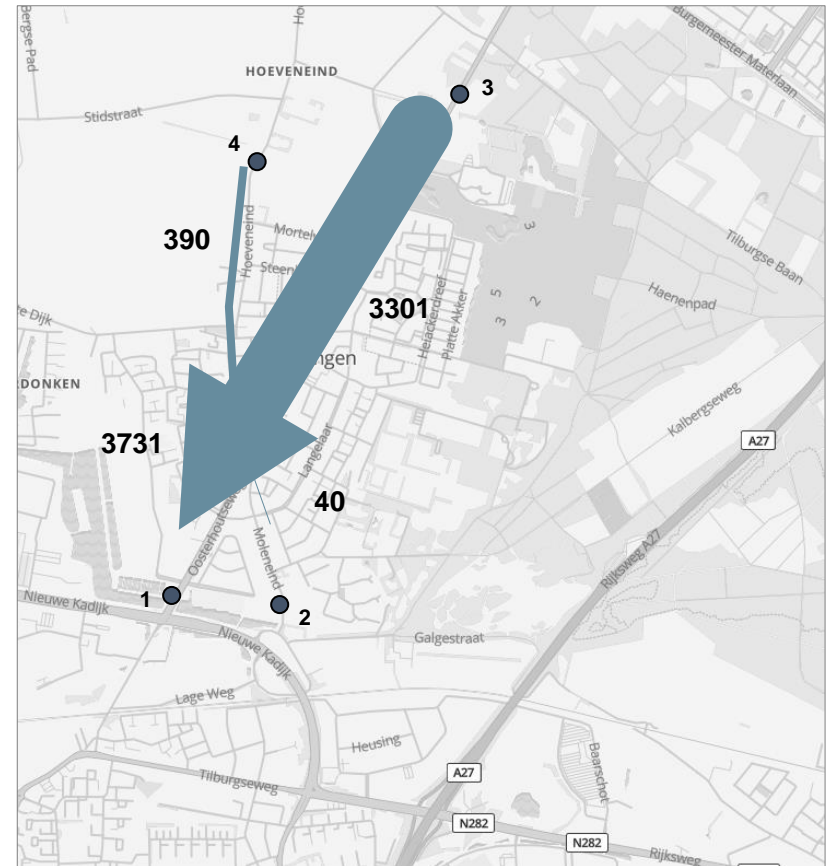
Locaties

1. Oosterhoutseweg (Nieuwe Kadijk - Meulenspie)
2. Moleneind (Wildhage - Posthoorn)
3. Oosterhoutseweg (Bolderstraat - Tilburgse Baan)
4. Hoeveneind (Mortelweg - Stidstraat)

VANUIT 1. OOSTERHOUTSEWEG



NAAR 1. OOSTERHOUTSEWEG



KENTEKENONDERZOEK

Motorvoertuigen

TETERINGEN

Data-visualisatie doorgaand verkeer - Gemiddelde werkdag

Onderzoeksgebied

Teteringen

Meting

Meetperiode: vr 1 t/m do 14 oktober 2021

Methodiek: Kentekenregistratie met anpr camera

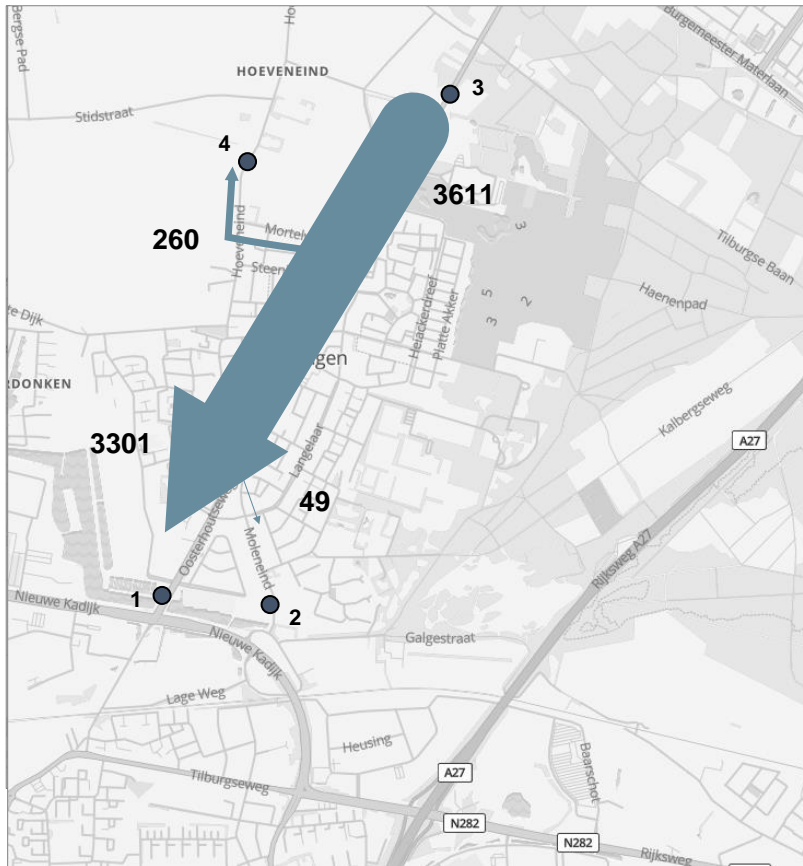
In opdracht van: Gemeente Breda

Uitgevoerd door: Dufec

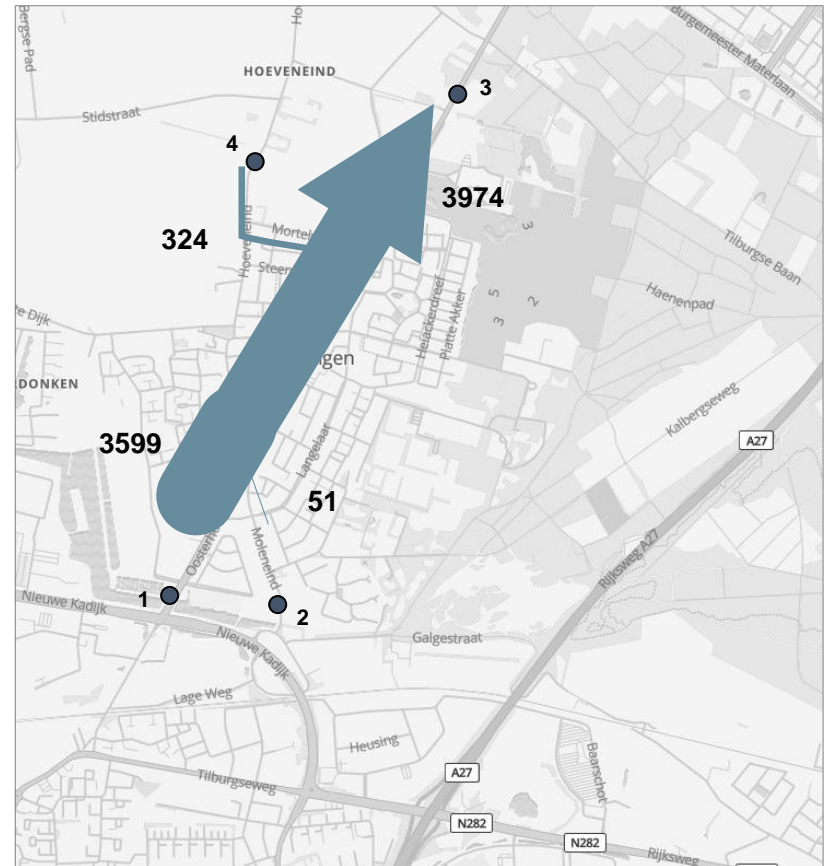
Locaties

1. Oosterhoutseweg (Nieuwe Kadijk - Meulenspie)
2. Moleneind (Wildhage - Posthoorn)
3. Oosterhoutseweg (Bolderstraat - Tilburgse Baan)
4. Hoeveneind (Mortelweg - Stidstraat)

VANUIT 3. OOSTERHOUTSEWEG



NAAR 3. OOSTERHOUTSEWEG



KENTEKENONDERZOEK

Motorvoertuigen

TETERINGEN

Data-visualisatie herkomst - Gemiddelde werkdag

HERKOMST DOORGAAND VERKEER

Onderzoeksgebied

Teteringen

Meting

Meetperiode: vr 1 t/m do 14 oktober 2021

Methodiek: Kentekenregistratie met anpr camera

In opdracht van: Gemeente Breda

Uitgevoerd door: Dufec

Locaties

1. Oosterhoutseweg (Nieuwe Kadijk - Meulenspie)
2. Moleneind (Wildhage - Posthoorn)
3. Oosterhoutseweg (Bolderstraat - Tilburgse Baan)
4. Hoeveneind (Mortelweg - Stidstraat)

Legenda

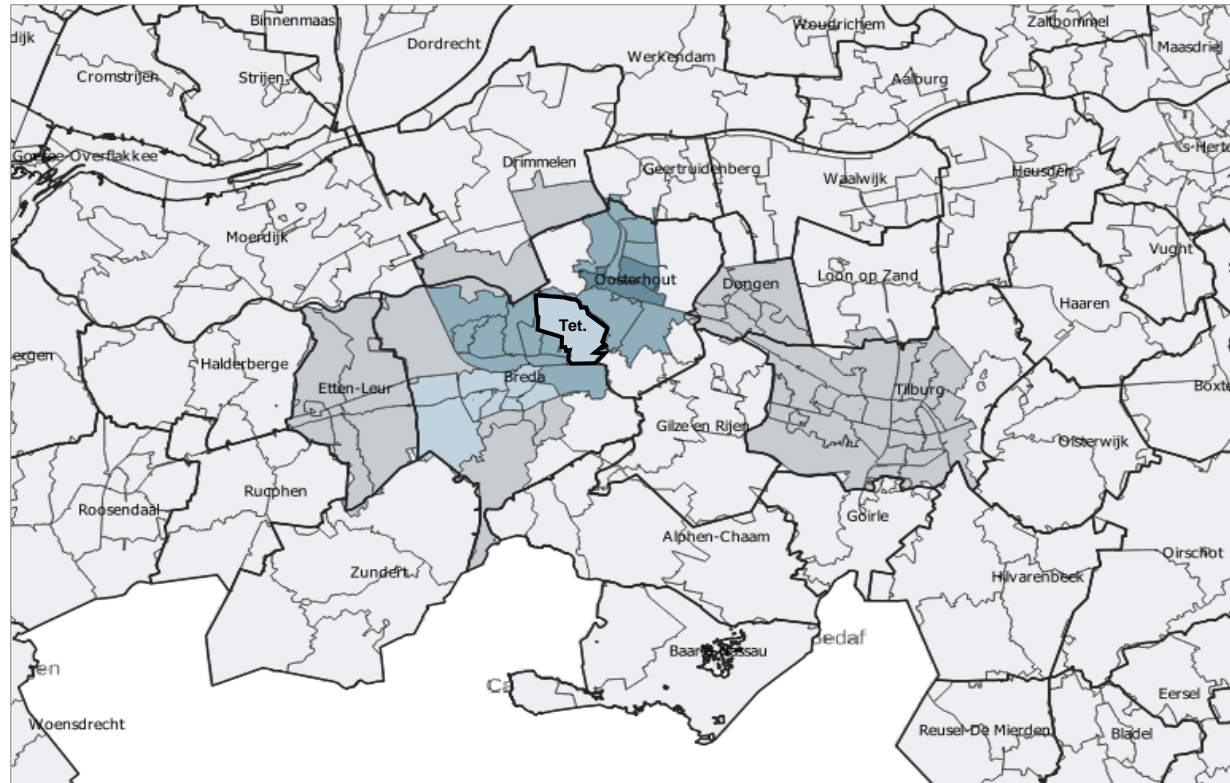
- = < 1%
- = 1 - 2%
- = 2 - 5%
- = 5 - 15%
- = >15%



= Teteringen (Tet.)

Opmerking

De herkomst is gevisualiseerd in percentage van het doorgaande of bestemmings verkeer.



KENTEKENONDERZOEK

Motorvoertuigen

TETERINGEN

Data-visualisatie herkomst - Gemiddelde werkdag

HERKOMST BESTEMMINGS VERKEER

Onderzoeksgebied

Teteringen

Meting

Meetperiode: vr 1 t/m do 14 oktober 2021

Methodiek: Kentekenregistratie met anpr camera

In opdracht van: Gemeente Breda

Uitgevoerd door: Dufec

Locaties

1. Oosterhoutseweg (Nieuwe Kadijk - Meulenspie)
2. Moleneind (Wildhage - Posthoorn)
3. Oosterhoutseweg (Bolderstraat - Tilburgse Baan)
4. Hoeneind (Mortelweg - Stidstraat)

Legenda

- = < 1%
- = 1 - 2%
- = 2 - 5%
- = 5 - 15%
- = >15%



= Teteringen (Tet.)

Opmerking

De herkomst is gevisualiseerd in percentage van het doorgaande of bestemmings verkeer.

